



ÄRAKIRI

## SÕMERU VALLAVOLIKOGU

### OTSUS

Sõmeru


25. jaanuar 2005 nr 159

#### Sõmeru valla üldplaneeringu muutmise algatamine

Võttes aluseks Kohaliku omavalitsuse korralduse seaduse (RT I 1993, 37, 558; 1999, 82, 755; 2000, 51, 322; 2001, 82, 489; 2002, 29, 174; 50, 313; 53, 336; 58, 362; 61, 375; 63, 387; 64, 390; 64, 393; 82, 480; 96, 565; 99, 579; 2003, 1, 1; 4, 22) § 22 lg 1 p 31 ja Planeerimisseaduse (RT I 2002, 99, 579; 2004, 22, 148; 2004, 38, 258) § 10 lg 4, § 11 lg-d 1, 2 p 3, § 12 lg 5, Sõmeru Vallavolikogu

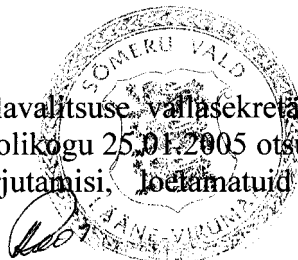
otsustab:

1. Algatada Sõmeru valla üldplaneeringu muutmise.
2. Informeerida maavanemat üldplaneeringu algatamisest kahe nädala jooksul planeeringu algatamise otsuse tegemise päevast arvates.
3. Avaldada teade üldplaneeringu algatamisest Sõmeru valla lehes „Sõmeru Sõnumid“ ja ajalehes „Virumaa Teataja“ ühe kuu jooksul planeeringu algatamise otsuse tegemise päevast arvates.
4. Otsus jõustub teatavastegemisest.

  
Uno Altermann  
Volikogu esimees

Sõmeru, 01. aprillil 2005.a.

Käesolevaga mina, Sõmeru Vallavalitsuse vallasekretär Helja Roosi, kinnitan, et käesolev ärakiri on samane Sõmeru Vallavolikogu 25.01.2005 otsusega nr 159, mille originaal ei sisalda lünki, läbikriipsutusi, vahelekirjutamisi, loekamatuid tekstiosi ega muid esialgse sisu muutmisele viitavaid asjaolusid.



KTS piiranguvõõnd	Piranguvõõndi ulatus				Võõndi määrang		Õiguslik alus
	Nähtus	Väljaspool linnu ja asulaid	Linnad, asulad	Määratud ala	Määratud ala	Määratud ala	
<b>VEESI</b>							
Maaparandussüsteem	Maaparandussüsteem	Määratud ala	Määratud ala	Määratud ala	Määratud ala	Määratud ala	Maaparandussüsteem § 12, 45-48, 65
Ranna või kalda piiranguvõõnd	Veekogu Meresaarte, Narva-Jõesuu ääres	200m	200m	200m	veekogu äärest (vee piirist)	veekogu äärest (vee piirist)	Looduskaitseadus § 34 - 37
	Mererand, Peipsi j, Võrtsjärv, Pihkva j, Lämmijärv	200m	200m	200m	veekogu äärest (vee piirist)	veekogu äärest (vee piirist)	Looduskaitseadus § 34 - 37
	Üle 10 ha pindalaga ja üle 25km <sup>2</sup> valgalaga veekogud	100m	100m	100m	veekogu äärest (vee piirist)	veekogu äärest (vee piirist)	Looduskaitseadus § 34 - 37
	Kuni 10ha pind., kuni 25km <sup>2</sup> valgalaga veekogu	50m	50m	50m	veekogu äärest (vee piirist)	veekogu äärest (vee piirist)	Looduskaitseadus § 34 - 37
	Eesvoolud üle 25km <sup>2</sup> valgalaga	100m	100m	100m	veekogu äärest (vee piirist)	veekogu äärest (vee piirist)	Looduskaitseadus § 34 - 37
	Eesvoolud 10-25km <sup>2</sup> valgalaga	50m	50m	50m	äärest (eesvoolu pervest)	äärest (eesvoolu pervest)	Looduskaitseadus § 34 - 37
	Eesvoolud kuni 10km <sup>2</sup> valgalaga	50m	50m	50m	äärest (eesvoolu pervest)	äärest (eesvoolu pervest)	Looduskaitseadus § 34 - 37
	Allikas	50m	50m	50m	äärest (eesvoolu pervest)	äärest (eesvoolu pervest)	Looduskaitseadus § 34 - 37
Ranna või kalda ehituskeeluvõõnd	Veekogu Meresaarte, Narva-Jõesuu ääres	200m	200m	200m	veekogu äärest (vee piirist)	veekogu äärest (vee piirist)	Looduskaitseadus § 34 - 36, 38
	Mererand, Peipsi j, Võrtsjärv, Pihkva j, Lämmijärv	100m	100m	100m	veekogu äärest (vee piirist)	veekogu äärest (vee piirist)	Looduskaitseadus § 34 - 36, 38
	Üle 10 ha pindalaga ja üle 25km <sup>2</sup> valgalaga veekogud	50m	50m	50m	veekogu äärest (vee piirist)	veekogu äärest (vee piirist)	Looduskaitseadus § 34 - 36, 38
	Kuni 10ha pind., kuni 25km <sup>2</sup> valgalaga veekogu	25m	25m	25m	veekogu äärest (vee piirist)	veekogu äärest (vee piirist)	Looduskaitseadus § 34 - 36, 38
	Eesvoolud üle 25km <sup>2</sup> valgalaga	50m	50m	50m	veekogu äärest (vee piirist)	veekogu äärest (vee piirist)	Looduskaitseadus § 34 - 36, 38
	Eesvoolud 10-25km <sup>2</sup> valgalaga	25m	25m	25m	äärest (eesvoolu pervest)	äärest (eesvoolu pervest)	Looduskaitseadus § 34 - 36, 38
	Eesvoolud kuni 10km <sup>2</sup> valgalaga	25m	25m	25m	äärest (eesvoolu pervest)	äärest (eesvoolu pervest)	Looduskaitseadus § 34 - 36, 38
	Allikas	25m	25m	25m	äärest (eesvoolu pervest)	äärest (eesvoolu pervest)	Looduskaitseadus § 34 - 36, 38
Ranna või kalda veekaitsevõõnd	Veekogu Meresaarte, Narva-Jõesuu ääres	20m	20m	20m	veekogu äärest (vee piirist)	veekogu äärest (vee piirist)	Veeseadus § 29
	Mererand, Peipsi j, Võrtsjärv, Pihkva j, Lämmijärv	20m	20m	20m	veekogu äärest (vee piirist)	veekogu äärest (vee piirist)	Veeseadus § 29
	Üle 10 ha pindalaga ja üle 25km <sup>2</sup> valgalaga veekogud	10m	10m	10m	veekogu äärest (vee piirist)	veekogu äärest (vee piirist)	Veeseadus § 29
	Kuni 10ha pind., kuni 25km <sup>2</sup> valgalaga veekogu	10m	10m	10m	veekogu äärest (vee piirist)	veekogu äärest (vee piirist)	Veeseadus § 29
	Eesvoolud üle 25km <sup>2</sup> valgalaga	10m	10m	10m	äärest (eesvoolu pervest)	äärest (eesvoolu pervest)	Veeseadus § 29
	Eesvoolud 10-25km <sup>2</sup> valgalaga	10m	10m	10m	äärest (eesvoolu pervest)	äärest (eesvoolu pervest)	Veeseadus § 29
	Eesvoolud kuni 10km <sup>2</sup> valgalaga	1m	1m	1m	äärest (eesvoolu pervest)	äärest (eesvoolu pervest)	Veeseadus § 29
Veekogu kallastada	Veekogu Meresaarte, Narva-Jõesuu ääres	10m	10m	10m	veekogu äärest (vee piirist)	veekogu äärest (vee piirist)	Asjaõigusseadus § 161, Veeseadus § 10
Kallastada avalikult kasutatavates veekogude ääres, vaata VV 18.07.1996 määrus nr.191	Mererand, Peipsi j, Võrtsjärv, Pihkva j, Lämmijärv	10m	10m	10m	veekogu äärest (vee piirist)	veekogu äärest (vee piirist)	Asjaõigusseadus § 161, Veeseadus § 10
Avalikult kasutatavate veekogude nimekirja kinnitamine	Üle 10 ha pindalaga ja üle 25km <sup>2</sup> valgalaga veekogud	10m Laevataavad, Avalik kasutus	4m	4m	veekogu äärest (vee piirist)	veekogu äärest (vee piirist)	Asjaõigusseadus § 161, Veeseadus § 10
	Kuni 10ha pind., 10-25km <sup>2</sup> valgalaga veekogu	4m (Avalikult kasutatav)	4m	4m	veekogu äärest (vee piirist)	veekogu äärest (vee piirist)	Asjaõigusseadus § 161, Veeseadus § 10
	Eesvoolud üle 25km <sup>2</sup> valgalaga	4m (Avalikult kasutatav)	4m	4m	äärest (eesvoolu pervest)	äärest (eesvoolu pervest)	Asjaõigusseadus § 161, Veeseadus § 10
	Eesvoolud 10-25km <sup>2</sup> valgalaga	4m (Avalikult kasutatav)	4m	4m	äärest (eesvoolu pervest)	äärest (eesvoolu pervest)	Asjaõigusseadus § 161, Veeseadus § 10
	Eesvoolud kuni 10km <sup>2</sup> valgalaga	4m (Avalikult kasutatav)	4m	4m	äärest (eesvoolu pervest)	äärest (eesvoolu pervest)	Asjaõigusseadus § 161, Veeseadus § 10
Veehaarde sanitaarkaitseala	Puurkaev	50m	50m	50m	äärest (eesvoolu pervest)	äärest (eesvoolu pervest)	Veeseadus § 28, 28 <sup>1</sup> , Veehaarde sanitaarkaitseala moodustamise ja projekteerimise korras täpsustatakse kitsenduse ulatuse määrämist
	Veevõtukoht	200 ülesvoolu, 50 allavoolu, 90 seisuveekogu	200 ülesvoolu, 50 allavoolu, 90 seisuveekogu	200 ülesvoolu, 50 allavoolu, 90 seisuveekogu	äärest (Veehaarde sanitaarkaitseala moodustamise ja projekteerimise korras täpsustatakse kitsenduse ulatuse määrämist)	äärest (Veehaarde sanitaarkaitseala moodustamise ja projekteerimise korras täpsustatakse kitsenduse ulatuse määrämist)	Veeseadus § 28, 28 <sup>1</sup> , Veehaarde sanitaarkaitseala moodustamise ja projekteerimise korras täpsustatakse kitsenduse ulatuse määrämist
Matmispaiga sanitaarkaitseala	Kalmistu sanitaarkaitseala	Määratud ala	Määratud ala	Määratud ala	Määratud ala	Määratud ala	Veeseadus § 28, 28 <sup>1</sup> , Tervisekaitsealade moodustamise ja projekteerimise korras täpsustatakse kitsenduse ulatuse määrämist
	Matmispaiga (loomsete) sanitaarkaitseala	Määratud ala	Määratud ala	Määratud ala	Määratud ala	Määratud ala	Veeseadus § 28, 28 <sup>1</sup> , Tervisekaitsealade moodustamise ja projekteerimise korras täpsustatakse kitsenduse ulatuse määrämist
<b>Mets</b>							
Võtmebiotoop	Võtmebiotoop	Määratud ala	Määratud ala	Määratud ala	Määratud ala	Määratud ala	Metsaseadus § 31, 32
Hoiu mets	Hoiu mets	Määratud ala	Määratud ala	Määratud ala	Määratud ala	Määratud ala	Metsaseadus § 28, 32
Kaitsemets	Kaitsemets	Määratud ala	Määratud ala	Määratud ala	Määratud ala	Määratud ala	Metsaseadus § 29, 32
Tulundusmets	Tulundusmets	Määratud ala	Määratud ala	Määratud ala	Määratud ala	Määratud ala	Metsaseadus § 30, 32
<b>Tehnovõrgud ja rajatised</b>							
Tee kaitsevõõnd	Riigimaantee	50m	50m	50m	äärmise elemendi keskell(sõiduraja teig)	äärmise elemendi keskell(sõiduraja teig)	Teeseadus § 13, 36, 37
Seisuga 09.12.2005							
Allikas: www.maaamet.ee/docs/avalik							

Kohalik maantee	20-50m	20-50m	20-50m	keskelt(sõiduraja telg)	Teeseadus § 13, 36, 37
Eratee	Määratud ala	Määratud ala	Määratud ala	Määratud ala	Teeseadus § 36, 37
Tänav	kuni 10m	kuni 10m	kuni 10m	äärest(teemaa piirist)	Teeseadus § 13, 36, 37
Raudtee	50m	50m	30m	äärest(äärmise rööpa teljest)	Raudteeseadus § 3 ja 37
Lennuvälja lähimbror	4km raadius lennurajast	4km raadius lennurajast	4km raadius lennurajast	määratud ala	Lennunduseadus § 35, Lennuvälja lähimbruse määratlemise ja kasutamise kord
Elektripaigaldise kaitsevöönd	2m	2m	2m	keskelt(liini teljest)	Elektriohutuseseadus § 15, Elektripaigaldise kaitsevööndi ulatus § 2 (VV määrus 02.07.2002 nr.211)
Elektriohutuseseadus § 15, Elektripaigaldise kaitsevööndi ulatus § 2 (VV määrus 02.07.2002 nr.211)	10m	10m	10m	keskelt(liini teljest)	Elektriohutuseseadus § 15, Elektripaigaldise kaitsevööndi ulatus § 2 (VV määrus 02.07.2002 nr.211)
Elektriohutuseseadus § 15, Elektripaigaldise kaitsevööndi ulatus § 2 (VV määrus 02.07.2002 nr.211)	25m	25m	25m	keskelt(liini teljest)	Elektriohutuseseadus § 15, Elektripaigaldise kaitsevööndi ulatus § 2 (VV määrus 02.07.2002 nr.211)
Elektriohutuseseadus § 15, Elektripaigaldise kaitsevööndi ulatus § 2 (VV määrus 02.07.2002 nr.211)	40m	40m	40m	keskelt(liini teljest)	Elektriohutuseseadus § 15, Elektripaigaldise kaitsevööndi ulatus § 2 (VV määrus 02.07.2002 nr.211)
Elektriohutuseseadus § 15, Elektripaigaldise kaitsevööndi ulatus § 5 (VV määrus 02.07.2002 nr.211)	1m äärmisest kaablist	1m äärmisest kaablist	1m äärmisest kaablist	äärest("äärmisest kaablistest paiknevad mõttelised vertikaaltasandid)	Elektriohutuseseadus § 15, Elektripaigaldise kaitsevööndi ulatus § 5 (VV määrus 02.07.2002 nr.211)
Elektriohutuseseadus § 15, Elektripaigaldise kaitsevööndi ulatus § 3 (VV määrus 02.07.2002 nr.211)	1m	1m	1m	äärest("äärmisest kaablistest paiknevad mõttelised vertikaaltasandid)	Elektriohutuseseadus § 15, Elektripaigaldise kaitsevööndi ulatus § 3 (VV määrus 02.07.2002 nr.211)
Elektriohutuseseadus § 15, Elektripaigaldise kaitsevööndi ulatus § 4 (VV määrus 02.07.2002 nr.211)	50m	50m	50m	äärest("äärmisest kaablistest paiknevad mõttelised vertikaaltasandid)	Elektriohutuseseadus § 15, Elektripaigaldise kaitsevööndi ulatus § 4 (VV määrus 02.07.2002 nr.211)
Elektriohutuseseadus § 15, Elektripaigaldise kaitsevööndi ulatus § 4 (VV määrus 02.07.2002 nr.211)	100m	100m	100m	äärest(õhuruumis(laevatatavad siseveekogud) mõlemalt poolt liini piiravad mõttelised vertikaaltasandid)	Elektriohutuseseadus § 15, Elektripaigaldise kaitsevööndi ulatus § 4 (VV määrus 02.07.2002 nr.211)
Elektriohutuseseadus § 15, Elektripaigaldise kaitsevööndi ulatus § 6 (VV määrus 02.07.2002 nr.211)	2m	2m	2m	äärest(piirdeaiast, seinast või nende puudumisel seadmest)	Elektriohutuseseadus § 15, Elektripaigaldise kaitsevööndi ulatus § 6 (VV määrus 02.07.2002 nr.211)
Elektriohutuseseadus § 15, Elektripaigaldise kaitsevööndi ulatus § 10, Gaasipaigaldise kaitsevööndi ja D-kategooria gaasipaigaldise hooldusriba ulatus § 2	1m	1m	1m	keskelt(mõlemale poole gaasitoru teljest)	Küttegaasi ohutuse seadus § 10, Gaasipaigaldise kaitsevööndi ja D-kategooria gaasipaigaldise hooldusriba ulatus § 2
Elektriohutuseseadus § 15, Elektripaigaldise kaitsevööndi ulatus § 10, Gaasipaigaldise kaitsevööndi ja D-kategooria gaasipaigaldise hooldusriba ulatus § 2	2m	2m	2m	keskelt(mõlemale poole gaasitoru teljest)	Küttegaasi ohutuse seadus § 10, Gaasipaigaldise kaitsevööndi ja D-kategooria gaasipaigaldise hooldusriba ulatus § 2
Elektriohutuseseadus § 10, Gaasipaigaldise kaitsevööndi ja D-kategooria gaasipaigaldise hooldusriba ulatus § 2	3m	3m	3m	keskelt(mõlemale poole gaasitoru teljest)	Küttegaasi ohutuse seadus § 10, Gaasipaigaldise kaitsevööndi ja D-kategooria gaasipaigaldise hooldusriba ulatus § 2
Elektriohutuseseadus § 10, Gaasipaigaldise kaitsevööndi ja D-kategooria gaasipaigaldise hooldusriba ulatus § 2	5m	5m	5m	keskelt(mõlemale poole gaasitoru teljest)	Küttegaasi ohutuse seadus § 10, Gaasipaigaldise kaitsevööndi ja D-kategooria gaasipaigaldise hooldusriba ulatus § 2
Elektriohutuseseadus § 10, Gaasipaigaldise kaitsevööndi ja D-kategooria gaasipaigaldise hooldusriba ulatus § 2, 4	10m	10m	10m	keskelt(mõlemale poole gaasitoru teljest)	Küttegaasi ohutuse seadus § 10, Gaasipaigaldise kaitsevööndi ja D-kategooria gaasipaigaldise hooldusriba ulatus § 2, 4
Elektriohutuseseadus § 10, Gaasipaigaldise kaitsevööndi ja D-kategooria gaasipaigaldise hooldusriba ulatus § 2, 4	3m	3m	3m	keskelt(mõlemale poole gaasitoru teljest)	Küttegaasi ohutuse seadus § 10, Gaasipaigaldise kaitsevööndi ja D-kategooria gaasipaigaldise hooldusriba ulatus § 2, 4
Elektriohutuseseadus § 10, Gaasipaigaldise kaitsevööndi ja D-kategooria gaasipaigaldise hooldusriba ulatus § 2, 4	4,5m	4,5m	4,5m	keskelt(mõlemale poole gaasitoru teljest)	Küttegaasi ohutuse seadus § 10, Gaasipaigaldise kaitsevööndi ja D-kategooria gaasipaigaldise hooldusriba ulatus § 2, 4
Elektriohutuseseadus § 10, Gaasipaigaldise kaitsevööndi ja D-kategooria gaasipaigaldise hooldusriba ulatus § 2, 4	7,5m	7,5m	7,5m	keskelt(mõlemale poole gaasitoru teljest)	Küttegaasi ohutuse seadus § 10, Gaasipaigaldise kaitsevööndi ja D-kategooria gaasipaigaldise hooldusriba ulatus § 2, 4
Elektriohutuseseadus § 10, Gaasipaigaldise kaitsevööndi ja D-kategooria gaasipaigaldise hooldusriba ulatus § 2, 4	15m	15m	15m	keskelt(mõlemale poole gaasitoru teljest)	Küttegaasi ohutuse seadus § 10, Gaasipaigaldise kaitsevööndi ja D-kategooria gaasipaigaldise hooldusriba ulatus § 2, 4

A- ja B kategooria gaasitorustik vee all	2m	2m	keskelt(mõlemale poole gaasitoru teljest)	Küttegaasi ohutuse seadus §10. Gaasipaigaldise kaitsevõõndi ja D-kategooria gaasipaigaldise hooaldusriba ulatus § 2, 3
C kategooria gaasitorustik vee all	4m	4m	keskelt(mõlemale poole gaasitoru teljest)	Küttegaasi ohutuse seadus §10. Gaasipaigaldise kaitsevõõndi ja D-kategooria gaasipaigaldise hooaldusriba ulatus § 2, 3
D kategooria gaasitorustik DN<= 200 mm vee all	6m	6m	keskelt(mõlemale poole gaasitoru teljest)	Küttegaasi ohutuse seadus §10. Gaasipaigaldise kaitsevõõndi ja D-kategooria gaasipaigaldise hooaldusriba ulatus § 2, 3
D kategooria gaasitorustik 200 mm <DN<= 500 mm vee all	10m	10m	keskelt(mõlemale poole gaasitoru teljest)	Küttegaasi ohutuse seadus §10. Gaasipaigaldise kaitsevõõndi ja D-kategooria gaasipaigaldise hooaldusriba ulatus § 2, 3
D kategooria gaasitorustik DN>= 500 mm vee all	20m	20m	keskelt(mõlemale poole gaasitoru teljest)	Küttegaasi ohutuse seadus §10. Gaasipaigaldise kaitsevõõndi ja D-kategooria gaasipaigaldise hooaldusriba ulatus § 2, 3
A- ja B kategooria gaasipaigaldis	1m	1m	äärest(kaitsevõõndi ulatus ehitise välisseinast või kaitsepiirdest)	Küttegaasi ohutuse seadus §10. Gaasipaigaldise kaitsevõõndi ja D-kategooria gaasipaigaldise hooaldusriba ulatus § 5
C kategooria gaasipaigaldis	2m	2m	äärest(kaitsevõõndi ulatus ehitise välisseinast või kaitsepiirdest)	Küttegaasi ohutuse seadus §10. Gaasipaigaldise kaitsevõõndi ja D-kategooria gaasipaigaldise hooaldusriba ulatus § 5
D kategooria gaasipaigaldis	10m	10m	äärest(kaitsevõõndi ulatus ehitise välisseinast või kaitsepiirdest)	Küttegaasi ohutuse seadus §10. Gaasipaigaldise kaitsevõõndi ja D-kategooria gaasipaigaldise hooaldusriba ulatus § 5
Surveseadme kaitsevõõnd	2m	2m	keskelt(mõlemal pool torustikke äärmise torustiku isolatsiooni välispinnast järgmistel kaugustel asuvad mõttelised vertikaaltasandid ja horisontaaltasand)	Surveseadme ohutuse seadus §18, Surveseadme kaitsevõõndi ulatus § 2
Maa-alune soojatorustik 200 mm ja suurem	3m	3m	keskelt(mõlemal pool torustikke äärmise torustiku isolatsiooni välispinnast järgmistel kaugustel asuvad mõttelised vertikaaltasandid ja horisontaaltasand)	Surveseadme ohutuse seadus §18, Surveseadme kaitsevõõndi ulatus § 2
Maa-pealne sooja-aunustik üle 16 bar	10m	10m	keskelt(mõlemal pool torustikke äärmise torustiku isolatsiooni välispinnast järgmistel kaugustel asuvad mõttelised vertikaaltasandid ja horisontaaltasand)	Surveseadme ohutuse seadus §18, Surveseadme kaitsevõõndi ulatus § 3
Maa-pealne sooja-aunustik 16 bar ja alla	5m	5m	keskelt(mõlemal pool torustikke äärmise torustiku isolatsiooni välispinnast järgmistel kaugustel asuvad mõttelised vertikaaltasandid ja horisontaaltasand)	Surveseadme ohutuse seadus §18, Surveseadme kaitsevõõndi ulatus § 3
Maa-pealne sooja-veetorstik üle 6 bar	5m	5m	keskelt(mõlemal pool torustikke äärmise torustiku isolatsiooni välispinnast järgmistel kaugustel asuvad mõttelised vertikaaltasandid ja horisontaaltasand)	Surveseadme ohutuse seadus §18, Surveseadme kaitsevõõndi ulatus § 3
Maa-pealne sooja-veetorstik 6 bar ja alla	2m	2m	keskelt(mõlemal pool torustikke äärmise torustiku isolatsiooni välispinnast järgmistel kaugustel asuvad mõttelised vertikaaltasandid ja horisontaaltasand)	Surveseadme ohutuse seadus §18, Surveseadme kaitsevõõndi ulatus § 3
Surverajatised	2m	2m	äärest(drenaazitorude, jaotuskambrite, pumbajaamade, mõtesõlmede ning reguleeripunktide rajatiste ja hoonete kaitsevõõnd on maa-ala ja õhuruum mis asub välisseina äärmistest punktidest 2m kaugusel paiknevate mõtteliste vertikaalide vahel)	Surveseadme ohutuse seadus §18, Surveseadme kaitsevõõndi ulatus § 4
Survetorstikud (ohhtlikud ained)				Surveseadme ohutuse seadus §18
Surverajatised (ohhtlikud ained)	määratud ala	määratud ala	keskelt	Surveseadme ohutuse seadus §18
Ühisveevärk ja kanalisatsioon	ei	ei	Klitenduse ulatuse määrab KOV ühisveevärgi ja 12	Ühisveevärgi- ja kanalisatsiooni seadus §2 lg.3, §31, §11 ja 12
Liimirajatis kaitsevõõnd	2m	2m	keskelt	Elektroonilise side seadus §117-119

	Side Liinirajatis siseveekogudel	100m	100m	keskelt	Elektroonilise side seadus § 117-119
	Side Liinirajatis merel	0,25 meremiili	0,25 meremiili	keskelt	Elektroonilise side seadus § 117-119
	Raadiosidemast	kõrgusega ekvivalentne raadius maapinnal	kõrgusega ekvivalentne raadius maapinnal	keskelt	Elektroonilise side seadus § 117-119
		meetrites	meetrites		
<b>Planeerimine, ehitamine ja riikliku tähtsusega objektid</b>					
Planeeringuala	Kohustuslik detailplaneeringu ala	Määratud ala	Määratud ala	Määratud ala	Planeerimisseadus § 8, 9
	Detailplaneeringu ala	Määratud ala	Määratud ala	Määratud ala	Planeerimisseadus § 8, 9
	Üldplaneeringu ala	Määratud ala	Määratud ala	Määratud ala	Planeerimisseadus § 8, 9
Riigikaitsealine maa	Riigikaitsealine maa	Määratud ala	Määratud ala	Määratud ala	Planeerimisseadus § 8, 9
Maardla	Maardla	Määratud ala	Määratud ala	Määratud ala	Maapõueseadus § 6, 26, 41
Piiripiir	Piiripiir	10m (piirist sisemaa poole)	10m (piirist sisemaa poole)		Riigipiiri seadus § 6
<b>Keskonnakaitse</b>					
Paikne saasteallikas	Paikne saasteallikas	Määratud objekt	Määratud objekt	Määratud objekt	Välisõhu kaitse seadus § 19 - 27
Kaitseala loodusreservaat	Kaitseala	Määratud ala	Määratud ala	Määratud ala	Looduskaitse seadus § 4, 14-17, 20, 29
Kaitseala hooandav sihtkaitsevõnd	Kaitseala	Määratud ala	Määratud ala	Määratud ala	Looduskaitse seadus § 4, 14-17, 20, 30
Kaitseala looduslik sihtkaitsevõnd	Kaitseala	Määratud ala	Määratud ala	Määratud ala	Looduskaitse seadus § 4, 14-17, 20, 30
Kaitseala piiranguvõnd	Kaitseala	Määratud ala	Määratud ala	Määratud ala	Looduskaitse seadus § 4, 14-17, 20, 31
Kaitseala piiranguvõndamata	Kaitseala	Määratud ala	Määratud ala	Määratud ala	Looduskaitse seadus § 91
Hoiuala	Hoiuala	Määratud ala	Määratud ala	Määratud ala	Looduskaitse seadus § 4, 14-17, 20, 32, 33
Ajutise piirangu loodusobjekt	Ajutise piirangu loodusobjekt	Määratud ala	Määratud ala	Määratud ala	Looduskaitse seadus § 91, KKM määrus nr 24 (22.04.04)
Looduskaitse üksikobjekt	Looduskaitse üksikobjekt	kuni 50m	kuni 50m	äärest (kaitsevõndi suurus täpsustatakse kaitse	Looduskaitse seadus § 4, 14-17, 20, 68
I kategooria kaitsealune liik	I kategooria kaitsealune liik	Määratud ala	Määratud ala	täpne määratlus iga liigi kohta eraldi	Looduskaitse seadus § 4, 14-17, 20, 46-67
Kaitsealuse liigi püsielupaik	Kaitsealuse liigi püsielupaik	Määratud ala	Määratud ala	Määratud ala	<b>Looduskaitse seadus § 4, 14-17, 20, 46-51, 53-67</b>
Kaitsealuse liigi püsielupaiga sihtkai	Kaitsealuse liigi püsielupaiga sihtkai	Määratud ala	Määratud ala	Määratud ala	<b>Ministri määrus</b>
Kaitsealuse liigi püsielupaiga piirang	Kaitsealuse liigi püsielupaiga piirang	Määratud ala	Määratud ala	Määratud ala	<b>Ministri määrus</b>
II kat. kaitsealune liik	II kat. kaitsealune liik	Määratud ala	Määratud ala	Määratud ala	Looduskaitse seadus § 4, 14-17, 20, 46-67
Kaitsealuse liigi püsielupaik	Kaitsealuse liigi püsielupaik	Määratud ala	Määratud ala	Määratud ala	Looduskaitse seadus § 4, 14-17, 20, 46-67
Kaitsealuse liigi püsielupaiga sihtkai	Kaitsealuse liigi püsielupaiga sihtkai	Määratud ala	Määratud ala	Määratud ala	<b>Looduskaitse seadus § 4, 14-17, 20, 46-51, 53-67</b>
Kaitsealuse liigi püsielupaiga piirang	Kaitsealuse liigi püsielupaiga piirang	Määratud ala	Määratud ala	Määratud ala	<b>Ministri määrus</b>
III kat. kaitsealune liik	III kat. kaitsealune liik	Määratud ala	Määratud ala	Määratud ala	<b>Ministri määrus</b>
Kaitsealuse liigi püsielupaik	Kaitsealuse liigi püsielupaik	Määratud ala	Määratud ala	Määratud ala	Looduskaitse seadus § 4, 14-17, 20, 46-51, 53-67
Kaitsealuse liigi püsielupaiga sihtkai	Kaitsealuse liigi püsielupaiga sihtkai	Määratud ala	Määratud ala	Määratud ala	<b>Looduskaitse seadus § 4, 14-17, 20, 46-51, 53-67</b>
Kaitsealuse liigi püsielupaiga piirang	Kaitsealuse liigi püsielupaiga piirang	Määratud ala	Määratud ala	Määratud ala	<b>Ministri määrus</b>
Kohaliku omavalitsuse kaitstav lood	Kohaliku omavalitsuse kaitstav loodusobjekt	Määratud objekt või ala	Määratud objekt või ala	Määratud objekt või ala	Looduskaitse seadus § 4, 14-17, 20, 46-51, 53-67
Keskonnaseirejaam või -ala	Keskonnaseire jaam või ala	Määratud ala	Määratud ala	Määratud ala	Looduskaitse seadus § 4, 14-17, 20, 46-51, 53-67
Nitraaditudlik ala	Nitraaditudlik ala	Määratud ala	Määratud ala	Määratud ala	<b>Ministri määrus</b>
Kaitsemata põhjaveega ala	Kaitsemata põhjaveega ala	Määratud ala	Määratud ala	Määratud ala	<b>Ministri määrus</b>
Valgala reostuskaitsevõnd	Surverajatised (naftasaaduste mahuti) 3-10m3	25m	25m	keskelt	Looduskaitse seadus § 4 (punkt 7)
	Surverajatised (naftasaaduste mahuti) 10-1000m3	50m	50m	keskelt	Keskonnaseire seadus § 11 - 13
	Surverajatised (naftasaaduste mahuti) 1000-5000m3	100m	100m	keskelt	Veeseaduse § 26 § 3 ja 26 § 4
	Surverajatised (naftasaaduste mahuti) >5000m3	150m	150m	keskelt	Veeseaduse § 26 § 3 ja 26 § 4
	Ühiskanalisatsioon	10m	10m	keskelt	Veeseaduse § 26, Naftasaaduste hoidmisehuliste veekaitse nõuded § 4
	Ühiskanalisatsioon	20m	20m	keskelt	Veeseaduse § 26, Naftasaaduste hoidmisehuliste veekaitse nõuded § 4
	Ühiskanalisatsioon	30m	30m	keskelt	Veeseaduse § 26, Naftasaaduste hoidmisehuliste veekaitse nõuded § 4
	Planeeringuga määratud sanitaarkaitseala	Määratud ala	Määratud ala	keskelt	Veeseaduse § 26, Kanalisatsioonitehiste veekaitse nõuded § 8
				keskelt	Veeseaduse § 26, Kanalisatsioonitehiste veekaitse nõuded § 8
				keskelt	Veeseaduse § 26, Kanalisatsioonitehiste veekaitse nõuded § 9
				keskelt	Veeseaduse § 26
<b>Muinsuskaitse</b>					

Muinsuskaitseala	Muinsuskaitseala	Määratud ala	Määratud ala	Määratud ala	Muinsuskaitseala §4, 24
Kinnismälestise kaitsevöönd	Kinnismälestis	50m (kui ei ole määratud teisiti)	50m (kui ei ole määratud teisiti)	50m (kui ei ole määratud teisiti-täpsustatakse kait)	Muinsuskaitseala §3, 24, 25, 26

## SÕMERU TEEDE KOONDANDMED

	Uus nr	Tee nr	Tee nimi	Pikkus	Pindala
Jrk	Tänavad			m	m2
1	7701001	770001	Puiestee tänav	657	10859,6
2	7701002	770002	Nurme tänav	221	1073,8
3	7701003	770003	Luha tänav	289	1533,3
4	7701004	770004	Aia tänav	289	1676,2
5	7701005	770005	Mäe tänav	221	1684
6	7701006	770006	Pargi tänav	187	869
7	7701007	770007	Tiigi tänav	440	2027,5
8	7701008	770008	Jõe tänav	440	2377
9	7701009	770009	Aasa tänav	329	2357,8
10	7701010	770010	Tööstuse	166	1178,6
11	7701011	770011	Lao tänav	178	1691
12	7701012	770012	Ristiku tänav	164	574
13	7701013	770013	Niidu tänav	177	885
14	7701014	770014	Muru tänav	121	442,5
15	7701015	770015	Pikk tänav	790	3555
16	7701016	770016	Kesa tänav	101	303
17	7701017	770017	Mesika tänav	160	560
18	7701018	770018	Kooli tänav	977	4054,5
19	7701019	770019	Staadioni tänav	318	921,3
20	7701020	770020	lirise tänav	298	1231,5
21	7701021	770021	Kressi tänav	301	1041
22	7701022	770022	Metsavahe tänav	496	1984
23	7701023	770023	Betooni tänav	380	2468
24	7701024	770024	Oru	781	4334,1
25	7701025	770025	Voore tänav	245	735
26	7701026	770026	Astri-1	180	2201,6
27	7701027	770027	Vahtra allee	350	1575
28	7701028	770028	Roo	617	2433,5
29	7701029	770029	Astri tänav	463	2768,6
30	7701030	770030	Sireli tänav	217	933,1
31	7701031	770031	Linnase tänav	160	880
32	7701032	770032	Valguse tänav	502	2074,5
33	7701033	770033	Papli tänav	328	1968
34	7701034	770034	Põllu tänav	687	4028,1
35	7701035	770035	Juurvilja tänav	134	897,8
36	7701038	770038	KEK-I	278	1946
37	7701039	770039	Puidu tänav	200	1011
38	7701040	770040	Kooli -1	157	1114,7
39	7701041	770041	Kuuse tänav	555	1800,8
40	7701042	770042	Kase tänav	307	1013,1
41	7701043	770043	Lehe tänav	190	665
42	7701044	770044	Nimetu	268	980
	<b>Metsateed</b>				
43	7702501	770501	Nimetu	330	792
44	7702502	770502	Nimetu	377	942,5
45	7702505	770505	Nimetu		
46	7702506	770506	Nimetu	813	1788,6
47	7702507	770507	Nimetu	614	1596,4
48	7702508	770508	Nimetu	920	2300
49	7702509	770509	nimetu	589	1472,5
50	7702510	770510	Nimetu	0	0
51	7702511	770511	Nimetu	250	625
	<b>Kohalikud</b>				
52	7700002	7700002	Katela-Selja	1717	8635

53	7700003	7700003	Aso tee	1000	3500
54	7700004	7700004	Toomla ringtee	2190	9109,5
55	7700005	7700005	Kirbuti tee	816	2774,4
56	7700006	7700006	Raaga tee	1177	4472,6
57	7700007	7700007	Kaevanduse tee	1029	4779
58	7700008	7700008	Pae tee	825	2713
59	7700009	7700009	Keldri tee	300	850
60	7700010	7700010	Klubi tee	320	2080
61	7700011	7700011	Jaama tee	552	2203,2
62	7700012	7700012	Silmu tee	646	2821
63	7700013	7700013	Plaanil olemas		
64	7700014	7700014	Pargi tee	146	438
65	7700015	7700015	Niidu tee	2293	8621,6
66	7700016	7700016	Vanamõisa kaevanduse tee	527	1317,5
67	7700017	7700017	Paasküla tee	849	2971,5
68	7700018	7700018	Aresi-Vanamõisa	1980	6930
69	7700019	7700019	Põlluvahe tee	513	2157,9
70	7700020	7700020	Nurme tee	2210	5784
71	7700021	7700021	Risti-Sooaluse	1367	4827,2
72	7700022	7700022	Kohala-Eesküla-Sooaluse	2176	10577,6
73	7700023	7700023	Risti-Vanamõisa	1082	4869
74	7700024	7700024	Vanamõisa tee	834	3753
75	7700025	7700025	Saare tee	344	1131,2
76	7700026	7700026	Kohala-Jäätma	3255	13317,9
77	7700027	7700027	Toominga tee	811	2027,5
78	7700028	7700028	Väljavahe tee	1761	9504
79	7700029	7700029	Kohala-Umboja	3028	14204,5
80	7700030	7700030	Mõisatee	314	1758,4
81	7700031	7700031	Kohala tee	553	2377,9
82	7700032	7700032	Kohala põik	206	739,4
83	7700033	7700033	Vanakõrtsi tee	1049	4396
84	7700034	7700034	Vanakõrtsi-Ubja	531	2273,3
85	7700035	7700035	Vana lambasaba tee	721	2884
86	7700036	7700036	Muru-Lambasaba	2535	11434,2
87	7700037	7700037	Uhtna-Prügilatee	1417	7085
88	7700038	7700038	Uhtna ringtee	726	4097,6
89	7700039	7700039	Uhtna-Muru	1917	9831,1
90	7700040	7700040	Vanakopli tee	812	3329,2
91	7700041	7700041	Metsavahe tee	2448	9792
92	7700042	7700042	Sämiallika tee	830	3486
93	7700043	7700043	Karumetsa tee	1367	3722
94	7700044	7700044	Varudi-Vanaküla	2034	11593,8
95	7700045	7700045	Sämi-Altküla tee	2336	8852,2
96	7700046	7700046	Varudi=Vanaküla -	1456	7716,8
97	7700047	7700047	Varudi-Altküla	3286	12486,8
98	7700048	7700048	Varudi-Altküla-Umboja	2934	11190
99	7700049	7700049	Sääse tee	758	2017,6
100	7700050	7700050	Sämi-Tagaküla tee	1363	6133,5
101	7700051	7700051	Kolgakuusiku	1031	2886,8
102	7700052	7700052	Sämi külatee	1188	5073,5
103	7700053	7700053	Rahkla-Konna	2548	10170,7
104	7700054	7700054	Laanemetsa	1644	5698,8
105	7700055	7700055	Vabatküla tee	1554	5253,2
106	7700056	7700056	Väljaotsa tee	700	2084,2
107	7700057	7700057	Murusepa tee	1760	7920
108	7700058	7700058	Murakamäe tee	1742	5355,3
109	7700059	7700059	Raudlepa tee	2715	17396,8
110	7700060	7700060	Maasika tee	206	782,8

111	7700061	7700061	Katkutaguse tee	972	4374
112	7700062	7700062	Polluksi tee	169	574,6
113	7700063	7700063	Tominga tee	136	544
114	7700064	7700064	Kaarli-Katkutaguse	3205	15237,2
115	7700065	7700065	Seltsimaja tee	988	3425,5
116	7700066	7700066	Kaarli tee	565	3672,5
117	7700067	7700067	Suurfarmi tee	616	3586,4
118	7700068	7700068	Rulli tee	830	3174
119	7700069	7700069	Näpi tee	1711	12638,5
120	7700070	7700070	Näpi-Roodevälja	958	4119,4
121	7700071	7700071	Pikapõllu tee	939	3725,5
122	7700072	7700072	Sämi-Tagaküla-Aarla	801	3204
123	7700073	7700073	Pikkoja tee	385	1161,6
124	7700074	7700074	Lille tee	762	3038
125	7700075	7700075	Naftabaasi tee	256	1705,7
126	7700076	7700076	Papiaru tee	1348	4639,4
127	7700077	7700077	Aruvälja tee	844	2473,9
128	7700078	7700078	Raudvere-Rägavere	2664	14086,9
129	7700079	7700079	Sootaguse tee	1635	10392,2
130	7700080	7700080	Põdrakopli tee	1417	6378,2
131	7700081	7700081	Põllu tee	373	1755,5
132	7700082	7700082	Kitseküla tee	1191	5860,1
133	7700083	7700083	Kitseküla põik	374	935
134	7700084	7700084	Kooli tee	922	5303,8
135	7700085	7700085	Hooldekodu tee	247	1312,9
136	7700086	7700086	Mõisa tee	154	1278,2
137	7700087	7700087	Tamme tee	330	1676,4
138	7700088	7700088	Linnu tee	277	1097,6
139	7700089	7700089	Tööstuse tee	301	1931
140	7700090	7700090	Kantmaa tee	241	0
141	7700091	7700091	Pagusoo tee	258	1866
142	7700092	7700092	Ussimäe tee	642	1452
143	7700093	7700093	Puidu tee	162	891
144	7700094	7700094	Kooli	289	982,6
145	7700095	7700095	Pargi tee	276	966
146	7700096	7700096	Pargi põik tee	150	510
147	7700097	7700097	Vahe tee	130	910
148	7700098	7700098	Ringtee	472	1512,6
149	7700099	7700099	Õisiku tee	73	262,8
150	7700100	7700100	Õie tee	57	228
151	7700101	7700101	Lehe tee	77	300,3
152	7700129	7700129	Uhtna-Varudi	2234	15773
153	7700130	7700130	Varudi - Pikaristi	1131	3958,5
154	7700131	7700131	Katela-Pehka	1874	6025
	<b>Määratlemata</b>				
155	7700701	7700701	Lõhkeaine ladu	549	3019,5
156	7700702	7700702	Alajaama	165	528
157	7700703	7700703	Mäe kontor	109	763
158	7700704	7700704	Nimetu	216	604,8
159	7700705	7700705	Armud	361	1805
160	7700706	7700706	Nimetu	946	2898
161	7700707	7700707	Nimetu	152	380
162	7700708	7700708	Nimetu	90	405
163	7700709	7700709	Juhani	126	441
164	7700710	7700710	Nimetu	104	332,8
165	7700711	7700711	Nimetu	403	1007,5
166	7700712	7700712	Karjäär	481	1443
167	7700713	7700713	Nimetu	236	637,2

168	7700714	7700714	Nimetu	353	882,5
169	7700715	7700715	Nimetu	381	1066,8
170	7700716	7700716	Nimetu	866	2338,2
171	7700717	7700717	Nimetu	601	1502,5
172	7700718	7700718	Nimetu	356	890
173	7700719	7700719	Nimetu	268	696,8
174	7700720	7700720	Nimetu	136	476
175	7700721	7700721	Silohoidla	213	639
176	7700722	7700722	Nimetu	289	924,8
177	7700723	7700723	Nimetu	794	3662,7
178	7700724	7700724	Nimetu	718	2262,4
179	7700725	7700725	Nimetu	367	954,2
180	7700726	7700726	Rahkla allikad	111	299,7
181	7700727	7700727	Rehetoa	290	725
182	7700728	7700728	Nimetu (Kongi)	476	1190
183	7700729	7700729	Nimetu	569	1422,5
184	7700730	7700730	Nimetu	91	382,2
185	7700731	7700731	Nimetu	62	155
186	7700732	7700732			
187	7700733	7700733	Nimetu	238	714
188	7700734	7700734	Nimetu	208	977,6
189	7700735	7700735	Nimetu	310	1064,4
190	7700736	7700736	Nimetu	97	388
191	7700737	7700737	Nimetu	1085	3255
192	7700738	7700738	Nimetu	144	403,2
193	7700739	7700739	Nimetu	119	357
194	7700740	7700740	Nimetu	265	636
195	7700741	7700741	Farmi	105	630
196	7700742	7700742	Nimetu	215	689
197	7700743	7700743	Nimetu	2321	7063
198	7700744	7700744	Nimetu	259	1195
199	7700745	7700745	Nimetu	76	349,6
200	7700746	7700746	Nimetu	74	244,2
	<b>Eratee</b>				
201	7703001	77000001	Võtmevälja	727	2544,5
202	7703002	77000002	Läätsemäe	694	1735
203	7703003	77000003	Viinapõllu	563	1689
204	7703004	77000004	Kaasiku	348	1426,8
205	7703005	77000005	Kruusivälja	379	947,5
206	7703006	77000006	Sillaotsa	229	572,5
207	7703007	77000007	Mõisa	292	1574,5
208	7703008	77000008	Aaviku	2002	7607,6
209	7703009	77000009	Juurdepääsu	879	3076,5
210	7703010	77000010	Kõrrepõllu	280	952
211	7703011	77000011	Krustopi	269	855,8
212	7703012	77000012	Randvere	107	299,6
213	7703013	77000013	Põllunduse	2482	7981
214	7703014	77000014	Valdeku	158	442,4
215	7703015	77000015	Annukse	284	653,2
216	7703016	77000016	Raja	256	640
217	7703017	77000017	Saare	58	133,4
218	7703018	77000018	Arose	242	580,8
219	7703019	77000019	Tisleri	921	2486,7
220	7703020	77000020	Põldheina	751	1877,5
221	7703021	77000021	Nimetu	399	997,5
222	7703022	77000022	Karjanduse	1597	4364
223	7703023	77000023	Männikulauda	2297	9455,5
224	7703024	77000024	Sööda	1281	5764,5

225	7703025	77000025	Puurkaevu	265	689
226	7703026	77000026	Pae	2085	14954
227	7703027	77000027	Kivi	1601	9606
228	7703028	77000028	Ingu	801	3238,5
229	7703029	77000029	Metsaveere	173	484,4
230	7703030	77000030	Tootmise	422	1899
231	7703031	77000031	Vanatee	434	1085
232	7703032	77000032	Viiepäeva	270	810
233	7703033	77000033	Kalevi	162	405
234	7703034	77000034	Nurmekuusiku	584	1517,3
235	7703035	77000035	Väljaaluse	395	987,5
236	7703036	77000036	Kello	420	1050
237	7703037	77000037	Kovali	415	1037,5
238	7703038	77000038			
239	7703039	77000039	Tali	252	856,8
240	7703040	77000040	Juhani	126	340,2
241	7703041	77000041	Killustiku	646	4522
242	7703042	77000042	Lillemäe	314	1072,2
243	7703043	77000043	Järve	595	2397,5
244	7703044	77000044	Otsa	166	514,6
245	7703045	77000045	Aleste	151	453
246	7703046	77000046	Lepiku	287	975,8
247	7703047	77000047	Lauri tee	604	1510
248	7703048	77000048	Laksi	153	382,5
249	7703049	77000049			
250	7703050	77000050	Kivisilla	157	392,5
251	7703051	77000051	Väljaotsa	303	757,5
252	7703052	77000052	Joosepi	142	355
253	7703053	77000053	Algo	156	390
254	7703054	77000054	Sooaluse	354	1168,2
255	7703055	77000055	Kirsi	143	400,4
256	7703056	77000056	Jaanimärdi	130	520
257	7703057	77000057	Tomsi	135	445,5
258	7703058	77000058	Kombinaadi	786	6445,2
259	7703059	77000059	Sireli	168	420
260	7703060	77000060	Tahvese	204	571,2
261	7703061	77000061	Tammiksaare	90	252
262	7703062	77000062	Endla	586	1640,8
263	7703063	77000063	Kalmumänniku	774	1935
264	7703064	77000064	Tooma	206	515
265	7703065	77000065	Allika	238	642,6
266	7703066	77000066	Luige	470	1410
267	7703067	77000067	Töökoja	407	1745
268	7703068	77000068	Vilimäe -1	83	166
269	7703069	77000069	Vilimäe-2	98	245
270	7703070	77000070	Rohtla	110	275
271	7703071	77000071	Toome	153	397,8
272	7703072	77000072	Väljaaluse	1030	4017
273	7703073	77000073	Kongi	111	444
274	7703074	77000074	Lallo	1137	3865,8
275	7703075	77000075	Kruusiaugu	180	1350
276	7703076	77000076	Jakobi-Jüri	111	277,5
277	7703077	77000077	Kohalamänniku	1438	4141,8
278	7703078	77000078	Liivamäe	160	437,5
279	7703079	77000079	Toompea	250	625
280	7703080	77000080	Otsingu	245	612,5
281	7703081	77000081	Karini	180	666
282	7703082	77000082	Papiniidu	1834	6149

283	7703083	77000083	Sookolka	309	865,2
284	7703084	77000084	Kangru	340	748
285	7703085	77000085	Reinu	1254	3511,2
286	7703086	77000086	Lauda	457	1585,2
287	7703087	77000087	Roovi	514	1490,6
288	7703088	77000088	Paemurru	463	1666,8
289	7703089	77000089	Kasemänniku	622	1986
290	7703090	77000090	Vanaküla	626	1909,2
291	7703091	77000091	Pruuli	370	925
292	7703092	77000092	Lagendiku	1442	5768
293	7703093	77000093	Paljaku	95	237,5
294	7703094	77000094			
295	7703095	77000095	Kolga	404	0
296	7703096	77000096	Kolgakuusiku	805	2583,2
297	7703097	77000097	Õunapuu	99	247,5
298	7703098	77000098	Tiigijärve	284	994
299	7703099	77000099	Luha	835	2087,5
300	7703100	77000100	Malbergi	397	1071,9
301	7703101	77000101	Tiileni	561	1683
302	7703102	77000102	Tammoja	207	496,8
303	7703103	77000103	Paavo	306	1080
304	7703104	77000104	Lõokese	515	1287,5
305	7703105	77000105	Väikeaugu	146	365
306	7703106	77000106	Uuetoa	216	540
307	7703107	77000107	Hõbeda	445	1076,7
308	7703108	77000108	Raja	214	535
309	7703109	77000109	Annukse	209	522,5
310	7703110	77000110	Kasemetsa	203	446,6
311	7703111	77000111	Veskijärve	598	1435,2
312	7703112	77000112	Ääsi		
313	7703113	77000113	Lageda	125	625
314	7703114	77000114	Vähi	144	460,8
315	7703115	77000115	Käänu	143	343,2
316	7703116	77000116	Künka	156	390
317	7703117	77000117	Mullastiku	1538	4306,4
318	7703118	77000118	Muruoja	1902	7608
319	7703119	77000119	Katkuoja	784	2038,4
320	7703120	77000120	Salumäe	483	1207,5
321	7703121	77000121	Kõrgepeenra	1221	3339,7
322	7703122	77000122	Varisoo	314	1193,2
323	7703123	77000123	Viikoja	123	332,1
324	7703124	77000124	Valentini	450	1260
325	7703125	77000125	Kõrgesalu	250	625
326	7703126	77000126	Ellu	356	1068
327	7703127	77000127	Ruubeni	238	815,6
328	7703128	77000128	Uudismaa	389	1050,3
329	7703129	77000129	Veski	146	423,4
330	7703130	77000130	Saareniidu	972	7526,4
331	7703131	77000131	Farmi	215	1182,5
332	7703132	77000132	Komposteerimise	341	1705
333	7703133	77000133	Piiri	285	1140
334	7703134	77000134	Lepiku	178	427,2
335	7703135	77000135	Kukkuri	64	192
336	7703136	77000136	Hoidla	350	1925
337	7703137	77000137	Piiripõllu	462	1155
338	7703138	77000138	Tupiku	753	1882,5
339	7703139	77000139	Arguse	118	389,4
340	7703140	77000140	Raudvere-Muru	2159	8513

341	7703141	77000141	Jõeoja	789	2051,4
342	7703142	77000142	Nõmmeoti	246	615
343	7703143	77000143			
344	7703144	77000144	Ülase	130	1625
345	7703145	77000145	Toomi	130	715
346	7703146	77000146	Luhääre	1350	4043
347	7703147	77000147	Tõnnisoni	462	1478,4
348	7703148	77000148	Kärsa	2036	8568
349	7703149	77000149	Kallaku	609	1583,4
350	7703150	77000150	Ristimäe	171	427,5
351	7703151	77000151	Maasingu	358	895
352	7703152	77000152	Turbavälja	316	790
353	7703153	77000153	Antsu	376	1172,5
354	7703154	77000154	Leino	131	301,3
355	7703155	77000155	Vahemetsa	423	1202,7
356	7703156	77000156	Kellometsa	0	0
357	7703157	77000157	Assomäe	1384	4567,2
358	7703158	77000158	Gaasisõlme	350	980
359	7703159	77000159	Aianduse	185	462,5
360	7703160	77000160	Võsa	103	257,5
361	7703161	77000161	Nimetu	249	821,7
362	7703162	77000162	Talistu	276	1104
363	7703163	77000163	Laulumäe	673	1735,5
364	7703164	77000164	Maasi	127	317,5
365	7703165	77000165	Reinboki	188	1410
366	7703166	77000166	Nimetu	52	130
367	7703167	77000167	Nimetu	86	215
368	7703168	77000168	Sarapuu	110	293,9
369	7703169	77000169	Raja	300	810
370	7703170	77000170	Farmi	200	1200
371	7703171	77000171	Nimetu	74	333
372	7703172	77000172	Nimetu	75	187,5
373	7703173	77000173	Vainu	65	162,5
374	7703174	77000174	Põllu	82	2214
375	7703175	77000175	Nimetu	67	160,8
376	7703176	77000176	Nimetu	110	440
377	7703177	77000177	Loo	120	468
378	7703178	77000178	Nimetu	140	379,2
379	7703179	77000179	Nimetu	1085	2712,5
380	7703180	77000180	Nimetu	274	986,4
381	770521011	770521011	Metskonna	1542	6951,6

KOKKU	Pikkus	Pindala
	m	m <sup>2</sup>
Tänavad	14319	78707,5
Metsa	5435	16468,6
Kohalik	111865	485129
Määratlemata	16395	52701,1
Era	82882	291208
<b>Kõik Kokku</b>	<b>230896</b>	<b>924214</b>

## Looduskaitse Sõmeru vallas

Looduskaitseobjekt	Tüüp	Kaitse alla võtmise aeg	Märkused
Sämi maastikukaitseala	kaitseala	23.05.1981.a ENSV MN määrus nr 340	Kaitseala uuendati ja uus kaitsekord kehtestati 15.09.2005 VV määrusega nr 239
Mõdriku-Roela maastikukaitseala	kaitseala	10.12.1978.a Rakvere rajooni RSN TK otsus nr.198	kaitseala uuendamisel kehtib Looduskaitseaduse § 91 lg 1.
Rägavere park	kaitseala (maastikukaitseala eritüüp)	10.12.1978.a Rakvere rajooni RSN TK otsus nr.198	Piirid korrigeeritud ja kaitsekord uuendatud 14.05.2002.a VV määrus nr 163
Vaeküla park	kaitseala (maastikukaitseala eritüüp)	10.12.1978.a Rakvere rajooni RSN TK otsus nr.198	Piirid korrigeerimata, kaitsekord uuendamata
Uhtna park	kaitseala (maastikukaitseala eritüüp)	10.12.1978.a Rakvere rajooni RSN TK otsus nr.198	Piirid korrigeerimata, kaitsekord uuendamata
Kohala park	kaitseala (maastikukaitseala eritüüp)	10.12.1978.a Rakvere rajooni RSN TK otsus nr.198	Piirid korrigeerimata, kaitsekord uuendamata
Kunda jõe hoiuala	hoiuala	15.09.2005.a VV määrus nr 237	
Rahkla allikad	kaitstav looduse üksikobjekt	10.12.1978.a Rakvere rajooni RSN TK otsus nr.198	Kaitsekord uuendamata, kehtib Looduskaitseaduse § 68
Sämiveski allikad	kaitstav looduse üksikobjekt	10.12.1978.a Rakvere rajooni RSN TK otsus nr.198	Kaitsekord uuendamata, kehtib Looduskaitseaduse § 68

# Muinsuskaitse Sõmeru vallas

## Ajaloomälestised

Jrk nr	Reg nr	Mälestise nimi	V/K	Omavalitsus	Aadress	Vana reg Nr
1	5782	Aluvere külakooli hoone	K	Sõmeru vald	Aluvere küla	-
2	5783	Vabadussõjas hukkunute ühishaud	K	Sõmeru vald	Katela küla	20-k
3	27128	Vabadussõja Rägavere lahingu mälestussammas	K	Sõmeru vald	Rägavere küla	
4	22302	Maareformi mälestuskivi	K	Sõmeru vald	Uhtna küla	
5	5784	II maailmasõjas hukkunute ja terrorohvrite ühishaud	K	Sõmeru vald	Uhtna küla, Uhtna mõisa park	508
Kokku: 5						

## Arheoloogiamälestis

Jrk nr	Reg nr	Mälestise nimi	V/K	Omavalitsus	Aadress	Vana reg Nr
1	10390	Kultusekivi	K	Sõmeru vald	Andja küla	145-k
2	10391	Kultusekivi	K	Sõmeru vald	Andja küla	438-k
3	10392	Kultusekivi	K	Sõmeru vald	Andja küla	439-k
4	10393	Kultusekivi	K	Sõmeru vald	Andja küla	440-k
5	10394	Asulakoht	K	Sõmeru vald	Aresi küla	246-k
6	10395	Kivikalme	K	Sõmeru vald	Aresi küla	100-k
7	10396	Kivikalme "Kullamägi"	K	Sõmeru vald	Aresi küla	103-k
8	10397	Kultusekivi	K	Sõmeru vald	Aresi küla	101-k
9	10398	Kultusekivi	K	Sõmeru vald	Aresi küla	102-k
10	10399	Kultusekivi	K	Sõmeru vald	Aresi küla	111-k
11	10400	Kultusekivi	K	Sõmeru vald	Aresi küla	112-k
12	10401	Kultusekivi	K	Sõmeru vald	Aresi küla	110-k
13	10402	Kultusekivi	K	Sõmeru vald	Aresi küla	109-k
14	10403	Kultusekivi	K	Sõmeru vald	Aresi küla	113-k
15	10404	Kultusekivi	K	Sõmeru vald	Aresi küla	114-k
16	10405	Kultusekivi	K	Sõmeru vald	Aresi küla	115-k
17	10406	Kultusekivi	K	Sõmeru vald	Aresi küla	248-k
18	10407	Kultusekivi	K	Sõmeru vald	Aresi küla	250-k
19	10408	Kultusekivi	K	Sõmeru vald	Aresi küla	251-k
20	10409	Kultusekivi	K	Sõmeru vald	Aresi küla	104-k
21	10410	Kultusekivi	K	Sõmeru vald	Aresi küla	108-k
22	10411	Kultusekivi	K	Sõmeru vald	Aresi küla	116-k
23	10412	Kultusekivi	K	Sõmeru vald	Aresi küla	117-k
24	10413	Ohvrikivi "Hiiekivi"	K	Sõmeru vald	Aresi küla	118-k
25	10414	Kultusekivi	K	Sõmeru vald	Jäätma küla	282-k
26	10415	Kultusekivi	K	Sõmeru vald	Jäätma küla	283-k
27	10416	Kultusekivi	K	Sõmeru vald	Jäätma küla	284-k
28	10417	Kultusekivi	K	Sõmeru vald	Jäätma küla	285-k
29	10418	Kultusekivi	K	Sõmeru vald	Jäätma küla	286-k
30	10419	Kultusekivi	K	Sõmeru vald	Jäätma küla	270-k
31	10420	Kultusekivi	K	Sõmeru vald	Jäätma küla	271-k
32	10421	Kultusekivi	K	Sõmeru vald	Jäätma küla	272-k
33	10422	Kultusekivi	K	Sõmeru vald	Jäätma küla	273-k
34	10423	Kultusekivi	K	Sõmeru vald	Jäätma küla	274-k
35	10424	Kultusekivi	K	Sõmeru vald	Jäätma küla	275-k

36	10425	Kultusekivi	K	Sõmeru vald	Kaarli küla	238-k
37	10426	Kultusekivi	K	Sõmeru vald	Katela küla	441-k
38	10427	Kultusekivi	K	Sõmeru vald	Katela küla	442-k
39	10428	Asulakoht	K	Sõmeru vald	Kohala küla	391-k
40	10429	Asulakoht	K	Sõmeru vald	Kohala küla	410-k
41	10430	Asulakoht	K	Sõmeru vald	Kohala küla	255-k
42	10431	Kalmistu "Kalmumägi", "Kompvekimägi"	K	Sõmeru vald	Kohala küla	256-k
43	10432	Kalmistu "Kalmumännik"	K	Sõmeru vald	Kohala küla	2110
44	10433	Kivikalme	K	Sõmeru vald	Kohala küla	2109
45	10434	Kivikalme "Kirikumägi"	K	Sõmeru vald	Kohala küla	9-k
46	10435	Kultusekivi	K	Sõmeru vald	Kohala küla	393-k
47	10436	Kultusekivi	K	Sõmeru vald	Kohala küla	390-k
48	10437	Kultusekivi	K	Sõmeru vald	Kohala küla	394-k
49	10438	Kultusekivi	K	Sõmeru vald	Kohala küla	395-k
50	10439	Kultusekivi	K	Sõmeru vald	Kohala küla	396-k
51	10440	Kultusekivi	K	Sõmeru vald	Kohala küla	387-k
52	10441	Kultusekivi	K	Sõmeru vald	Kohala küla	388-k
53	10442	Kultusekivi	K	Sõmeru vald	Kohala küla	389-k
54	10443	Kultusekivi	K	Sõmeru vald	Kohala küla	400-k
55	10444	Kultusekivi	K	Sõmeru vald	Kohala küla	397-k
56	10445	Kultusekivi	K	Sõmeru vald	Kohala küla	398-k
57	10446	Kultusekivi	K	Sõmeru vald	Kohala küla	399-k
58	10447	Kultusekivi	K	Sõmeru vald	Kohala küla	392-k
59	10448	Kultusekivi	K	Sõmeru vald	Kohala küla	257-k
60	10449	Kultusekivi	K	Sõmeru vald	Kohala küla	258-k
61	10450	Kultusekivi	K	Sõmeru vald	Kohala küla	259-k
62	10451	Kultusekivi	K	Sõmeru vald	Kohala küla	261-k
63	10452	Kultusekivi	K	Sõmeru vald	Kohala küla	262-k
64	10453	Kultusekivi	K	Sõmeru vald	Kohala küla	263-k
65	10454	Kultusekivi	K	Sõmeru vald	Kohala küla	265-k
66	10455	Kultusekivi	K	Sõmeru vald	Kohala küla	266-k
67	10456	Kultusekivi	K	Sõmeru vald	Kohala küla	267-k
68	10457	Kultusekivi	K	Sõmeru vald	Kohala küla	268-k
69	10458	Kultusekivi	K	Sõmeru vald	Kohala küla	10-k
70	10459	Kultusekivi	K	Sõmeru vald	Kohala küla	86-k
71	10460	Kultusekivi	K	Sõmeru vald	Kohala küla	87-k
72	10461	Kultusekivi	K	Sõmeru vald	Kohala küla	421-k
73	10462	Kultusekivi	K	Sõmeru vald	Kohala küla	89-k
74	10463	Kultusekivi	K	Sõmeru vald	Kohala küla	90-k
75	10464	Kultusekivi	K	Sõmeru vald	Kohala küla	91-k
76	10465	Kultusekivi	K	Sõmeru vald	Kohala küla	94-k
77	10466	Kultusekivi	K	Sõmeru vald	Kohala küla	95-k
78	10467	Kultusekivi	K	Sõmeru vald	Kohala küla	96-k
79	10468	Kultusekivi	K	Sõmeru vald	Kohala küla	92-k
80	10469	Kultusekivi	K	Sõmeru vald	Kohala küla	93-k
81	10470	Kultusekivi	K	Sõmeru vald	Kohala küla	411-k
82	10471	Kultusekivi	K	Sõmeru vald	Kohala küla	97-k
83	10472	Kultusekivi	K	Sõmeru vald	Kohala küla	98-k
84	10473	Kultusekivi	K	Sõmeru vald	Kohala küla	276-k
85	10474	Kultusekivi	K	Sõmeru vald	Kohala küla	277-k
86	10475	Kultusekivi	K	Sõmeru vald	Kohala küla	278-k
87	10476	Kultusekivi	K	Sõmeru vald	Kohala küla	279-k
88	10477	Kultusekivi	K	Sõmeru vald	Kohala küla	280-k
89	10478	Kultusekivi	K	Sõmeru vald	Kohala küla	404-k
90	10479	Kultusekivi	K	Sõmeru vald	Kohala küla	405-k
91	10480	Kultusekivi	K	Sõmeru vald	Kohala küla	406-k

92	10481	Kultusekivi	K	Sõmeru vald	Kohala küla	407-k
93	10482	Kultusekivi	K	Sõmeru vald	Kohala küla	408-k
94	10483	Kultusekivi	K	Sõmeru vald	Kohala küla	409-k
95	10484	Kultusekivi	K	Sõmeru vald	Kohala küla	412-k
96	10485	Kultusekivi	K	Sõmeru vald	Kohala küla	413-k
97	10486	Kultusekivi	K	Sõmeru vald	Kohala küla	414-k
98	10487	Kultusekivi	K	Sõmeru vald	Kohala küla	415-k
99	10488	Kultusekivi	K	Sõmeru vald	Kohala küla	416-k
100	10489	Kultusekivi	K	Sõmeru vald	Kohala küla	418-k
101	10490	Kultusekivi	K	Sõmeru vald	Kohala küla	419-k
102	10491	Kultusekivi	K	Sõmeru vald	Kohala küla	420-k
103	10492	Kultusekivi	K	Sõmeru vald	Kohala küla	401-k
104	10493	Kultusekivi "Konnakõrtsi kivi"	K	Sõmeru vald	Kohala küla	269-k
105	10494	Rahvapärimestega seotud kivi	K	Sõmeru vald	Raudlepa küla	2111
106	10495	Kultusekivi	K	Sõmeru vald	Rägavere küla	236-k
107	10496	Asulakoht	K	Sõmeru vald	Sämi küla	422-k
108	10497	Kultusekivi	K	Sõmeru vald	Sämi küla	287-k
109	10498	Asulakoht	K	Sõmeru vald	Ubja küla	290-k
110	10499	Kultusekivi	K	Sõmeru vald	Ubja küla	444-k
111	10500	Kultusekivi	K	Sõmeru vald	Ubja küla	291-k
112	10501	Kultusekivi	K	Sõmeru vald	Ubja küla	293-k
113	10502	Kultusekivi	K	Sõmeru vald	Ubja küla	445-k
114	10503	Kultusekivi	K	Sõmeru vald	Ubja küla	443-k
115	10504	Ohvriallikas "Hiieallikas", "Kuldallikas"	K	Sõmeru vald	Ubja küla	1395
116	10505	Asulakoht	K	Sõmeru vald	Uhtna küla	437-k
117	10506	Asulakoht	K	Sõmeru vald	Uhtna küla	423-k
118	10507	Asulakoht	K	Sõmeru vald	Uhtna küla	12-k
119	10508	Kultusekivi	K	Sõmeru vald	Uhtna küla	281-k
120	10509	Kultusekivi	K	Sõmeru vald	Uhtna küla	426-k
121	10510	Kultusekivi	K	Sõmeru vald	Uhtna küla	427-k
122	10511	Kultusekivi	K	Sõmeru vald	Uhtna küla	432-k
123	10512	Kultusekivi	K	Sõmeru vald	Uhtna küla	433-k
124	10513	Kultusekivi	K	Sõmeru vald	Uhtna küla	434-k
125	10514	Kultusekivi	K	Sõmeru vald	Uhtna küla	435-k
126	10515	Kultusekivi	K	Sõmeru vald	Uhtna küla	436-k
127	10516	Kultusekivi	K	Sõmeru vald	Uhtna küla	430-k
128	10517	Kultusekivi	K	Sõmeru vald	Uhtna küla	424-k
129	10518	Kultusekivi	K	Sõmeru vald	Uhtna küla	425-k
130	10519	Asulakoht	K	Sõmeru vald	Vaeküla küla	1394
131	10520	Asulakoht	K	Sõmeru vald	Vaeküla küla	618-k
132	10521	Kivikalme	K	Sõmeru vald	Varudi küla	1490
133	10522	Kivikalme "Rootsi kuninga haud"	K	Sõmeru vald	Varudi küla	2131
134	10523	Kultusekivi	K	Sõmeru vald	Varudi küla	2132
135	10524	Kultusekivi	K	Sõmeru vald	Varudi küla	2133
136	10525	Kultusekivi	K	Sõmeru vald	Varudi küla	288-k
137	10526	Kultusekivi	K	Sõmeru vald	Varudi küla	289-k
138	10527	Ohvriallikas	K	Sõmeru vald	Varudi küla	13-k
Kokku: 138						

### **Arhitektuurimälestised**

Jrk nr	Reg nr	Mälestise nimi	V/K	Omavalitsus	Aadress	Vana reg Nr
1	15796	Sõmeru vesiveski	K	Sõmeru vald	Aluvere küla	439
2	15797	Sõmeru kivisild	K	Sõmeru vald	Aluvere küla	-
3	15798	Andja mõisa peahoone varemed	K	Sõmeru vald	Andja küla	k

4	15799	Andja mõisa ait-elamu	K	Sõmeru vald	Andja küla	k
5	15800	Andja mõisa lauda varemed	K	Sõmeru vald	Andja küla	k
6	15801	Andja mõisa piirdemüürid	K	Sõmeru vald	Andja küla	k
7	15802	Andja mõisa tuuleveski	K	Sõmeru vald	Andja küla	450
8	15803	Andja kivisild	K	Sõmeru vald	Andja küla	451
9	15804	Rägavere mõisa peahoone	K	Sõmeru vald	Rägavere küla	459
10	15805	Rägavere mõisa park	K	Sõmeru vald	Rägavere küla	459
11	15806	Rägavere mõisa piirdemüürid	K	Sõmeru vald	Rägavere küla	460
12	15807	Rägavere mõisa valitsejamaja	K	Sõmeru vald	Rägavere küla	460
13	15808	Rägavere mõisa ait	K	Sõmeru vald	Rägavere küla	460
14	15809	Rägavere mõisa saun	K	Sõmeru vald	Rägavere küla	460
15	15810	Rägavere mõisa karjakastelli varemed	K	Sõmeru vald	Rägavere küla	460
16	15811	Rägavere mõisa kelder	K	Sõmeru vald	Rägavere küla	460
17	15812	Rägavere mõisa sepikoda	K	Sõmeru vald	Rägavere küla	460
18	15813	Rägavere mõisa tuuleveski	K	Sõmeru vald	Rägavere küla	460
19	15814	Rägavere mõisa kabel	K	Sõmeru vald	Rägavere küla	460
20	15815	Uhtna mõisa peahoone	K	Sõmeru vald	Uhtna küla	k
21	15816	Uhtna mõisa park	K	Sõmeru vald	Uhtna küla	-
22	15817	Uhtna mõisa ait	K	Sõmeru vald	Uhtna küla	k
23	15818	Uhtna mõisa tall-tõllakuur	K	Sõmeru vald	Uhtna küla	k
24	15819	Uhtna mõisa kuivati	K	Sõmeru vald	Uhtna küla	-
25	15820	Vaeküla mõisa peahoone	K	Sõmeru vald	Vaeküla küla	k
26	15821	Vaeküla mõisa park	K	Sõmeru vald	Vaeküla küla	-
27	15822	Vaeküla mõisa piirdemüürid	K	Sõmeru vald	Vaeküla küla	-
28	15823	Vaeküla mõisa kelder	K	Sõmeru vald	Vaeküla küla	-
29	15824	Vaeküla mõisa ait-kelder	K	Sõmeru vald	Vaeküla küla	-
30	15825	Vaeküla mõisa ait	K	Sõmeru vald	Vaeküla küla	-
31	15826	Vaeküla mõisa puukuur	K	Sõmeru vald	Vaeküla küla	-
32	15827	Vaeküla mõisa saun	K	Sõmeru vald	Vaeküla küla	-
33	15828	Vaeküla mõisa lindla	K	Sõmeru vald	Vaeküla küla	-
34	15829	Vaeküla mõisa kasvuhuone varemed	K	Sõmeru vald	Vaeküla küla	-
35	15830	Vaeküla mõisa aednikumaja	K	Sõmeru vald	Vaeküla küla	-
36	15831	Vaeküla mõisa tall-tõllakuur	K	Sõmeru vald	Vaeküla küla	-
37	15832	Vaeküla mõisa sepikoda	K	Sõmeru vald	Vaeküla küla	-
38	15833	Vaeküla mõisa kuivati	K	Sõmeru vald	Vaeküla küla	-
39	15834	Vaeküla mõisa härjatalli 1 varemed	K	Sõmeru vald	Vaeküla küla	-
40	15835	Vaeküla mõisa härjatalli 2 varemed	K	Sõmeru vald	Vaeküla küla	-
41	15836	Vaeküla mõisa viinavabrik	K	Sõmeru vald	Vaeküla küla	-
Kokku: 41						

## SÕMERU VALD

elanike arv sünniaja vahemike lõikes seisuga 20.01.2005

Küla	Pensioniealised						Tööealised						Lapsed 0-18						Kokku					
	sünd. 01.01.1900 - 31.12.1941			sünd. 01.01.1942 - 31.12.1985			sünd. 01.01.1986 - 31.12.2004			sünd. 01.01.1986 - 31.12.2004			sünd. 01.01.1986 - 31.12.2004			sünd. 01.01.1986 - 31.12.2004			sünd. 01.01.1986 - 31.12.2004			sünd. 01.01.1986 - 31.12.2004		
	M	N	K	M	N	K	M	N	K	M	N	K	M	N	K	M	N	K	M	N	K	M	N	K
elukohata	0	1	1	13	3	16	1	2	3	14	6	20												
1242 ALUVERE	3	7	10	6	7	13	3	6	12	17	29													
1259 ANDJA	0	0	0	9	5	14	7	2	16	7	23													
1345 ARESI	4	6	10	15	9	24	4	8	23	23	46													
2373 JÄÄTMA	1	0	1	2	2	4	0	0	3	2	5													
2405 KAARLI	7	6	13	12	14	26	5	4	24	24	48													
2851 KATKU	2	1	3	4	2	6	3	1	9	4	13													
2853 KATELA	4	4	8	9	3	12	1	4	14	11	25													
3261 KOHALA-EESKÜLA	4	7	11	7	8	15	5	8	16	23	39													
3263 KOHALA	10	17	27	53	47	100	16	11	79	75	154													
3432 KOOVÄLJA	5	6	11	25	17	42	11	5	41	28	69													
5055 MURU	2	7	9	14	11	25	5	1	21	19	40													
5478 NURME	3	4	7	3	1	4	0	0	6	5	11													
5554 NÄPI	30	42	72	108	115	223	37	33	175	190	365													
5979 PAPIARU	0	1	1	10	9	19	4	3	14	13	27													
6726 RAHKLA	2	4	6	11	9	20	6	2	19	15	34													
6850 RAUDLEPA	1	5	6	13	8	21	3	2	17	15	32													
6860 RAUDVERE	0	1	1	8	2	10	4	3	12	6	18													
7058 ROODEVÄLJA	8	18	26	53	39	92	24	24	85	81	166													
7199 RÄGAVERE	3	8	11	20	12	32	6	3	29	23	52													
7684 SOOALUSE	0	1	1	5	4	9	3	3	8	8	16													
7892 SÕMERU	45	88	133	389	465	854	173	166	607	719	1326													
7925 SÄMI-TAGAKÜLA	3	7	10	2	3	5	0	0	5	10	15													
7927 SÄMI	7	5	12	28	19	47	7	7	42	31	73													
8304 TOOMLA	1	0	1	3	2	5	2	2	6	4	10													
8610 UBJA	16	37	53	91	77	168	36	42	143	156	299													
8637 UHTNA	23	30	53	127	106	233	32	49	182	185	367													
8740 USSIMÄE	5	13	18	50	52	102	18	26	73	91	164													
8822 VAEKÜLA	8	32	40	58	68	126	34	24	100	124	224													
9098 VARUDI-VANAKÜLA	6	12	18	10	11	21	5	4	21	27	48													
9099 VARUDI-ALTKÜLA	0	3	3	1	1	2	0	0	1	4	5													
9495 VÕHMA	1	2	3	3	2	5	2	0	6	4	10													
<b>770 SÕMERU Kokku</b>	<b>204</b>	<b>375</b>	<b>579</b>	<b>1162</b>	<b>1133</b>	<b>2295</b>	<b>457</b>	<b>442</b>	<b>1823</b>	<b>1950</b>	<b>3773</b>													

## Rahvastiku koosseis 01.01.2005:

		%
elanikke kokku	3777	
lapsed 0-18	899	24
töealised	2295	61
pensionärid 63-...	579	15

## rahvuslik koosseis:

eestlasi	2310	61
venelasi	283	7
soomlasi	64	2
ukrainlasi	31	1
valgevenelasi	22	1
tatarlasi	7	
sakslasi	5	
mordvalasi	4	
poolakaid	4	
armeenlasi	2	
lesgiine	2	
lätlasi	2	
aserbaidzaanlasi	1	
mustlasi	1	
tšuvašše	1	
ungarlasi	1	
teadmata rahvusest	1037	27

erivajadustega inimesi: 64 raske ja sügava puudega in.  
töötusprotsent on 1,7%: 65 in. on Tööhõiveametis arvele võetud töötuna

sündinud 2004	43
surnud 2004	35
iive	8

## Elanike liikumine Sõmeru vallas seisuga 14.01.2005

12 kuud 2004.a.

Omavalitsus	Saabus	Lahkus
117 AHJA VALD	0	4
126 ALATSKIVI VALD	1	0
154 ASERI VALD	2	0
161 AVANDUSE VALD	2	0
183 HAAPSALU LINN	2	1
190 HALJALA VALD	✓ 11	1
198 HARKU VALD	0	1
224 IISAKU VALD	2	0
245 JÕELÄHTME VALD	0	1
252 JÕHVI VALD	0	4
253 JÕHVI LINN	2	0
273 KADRINA VALD	4	8 ✓
309 KIVIÕLI LINN	0	1
320 KOHTLA VALD	0	3
325 KOIGI VALD	1	1
345 KUNDA LINN	4	9 ✓
349 KURESSAARE LINN	0	1
381 LAEKVERE VALD	1	2
446 MAARDU LINN	1	0
568 PAIKUSE VALD	2	0
617 PÕLTSAMAA LINN	0	1
625 PÄRNU LINN	0	2
636 OTEPÄÄ VALD	2	0
645 PÜSSI LINN	2	0
657 KASEPÄÄ VALD	1	0
660 RAKKE VALD	6	0
662 RAKVERE VALD	2	3
663 RAKVERE LINN	✓ 48	53 ✓
669 RAPLA VALD	0	1
674 RIDALA VALD	1	0
694 RÕNGU VALD	0	2
702 RÄGAVERE VALD	1	3
716 SAKSI VALD	4	1
718 SAKU VALD	0	1
770 SÕMERU VALD siseränne	67	67
776 TAEBLA VALD	0	3
784 TALLINN	✓ 11	28 ✓
sh HAABERSTI LINNAOSA	0	5
KESKLINNA LINNAOSA	4	2
KRISTIINE LINNAOSA	4	0
LASNAMÄE LINNAOSA	3	2
MUSTAMÄE LINNAOSA	0	10
NÕMME LINNAOSA	0	3
PIRITA LINNAOSA	0	3
PÕHJA-TALLINNA LINNAOSA	0	3
795 TARTU LINN	8	3
815 TUDULINNA VALD	1	0
820 TÕLLISTE VALD	1	0
837 TÜRI LINN	1	0
872 VASTSE-KUUSTE VALD	0	4
900 VINNI VALD	6	7
902 VIRU-NIGULA VALD	7	3
919 VÕRU LINN	2	0
927 VÄIKE-MAARJA VALD	4	2
Aadressita	✓ 14	0
<b>Kokku</b>	<b>224</b>	<b>221</b>

## Sõmeru valla ettevõteted

Jrk	Nimi	Vorm	Töötajad				Küla	Põhitegevus
			Kokku	Vald	Teised			
1	Aivar Tammoja	FIE	0	0	0	Uhtna	Transporditeenus	
2	A. Aleste OÜ	OÜ	1	0	1	Vaeküla	Jaekaubandus	
3	Aadu Raudla Jaani Talu	FIE	0	0	0	Sämi	Põllumajandus	
4	ABB AS Rakvere Korrashoiukeskus	AS	30	2	28	Roodevälja	Ventilatsioon ja tööstuslike külmaseadmete hooldus	
5	Aeroc Aktsiaselts	AS	90	6	84	Andja	Ehitusmaterjalide tootmine	
6	Ahto Innos	FIE	0	0	0	Näpi	Põllumajandussaaduste tootmine ja realiseerimine	
7	Aiandusühistu Sõmeru aed	MTÜ						
8	Aiandusühistu Uhtna Aed	MTÜ						
9	Aiandusühistu Võsa	MTÜ						
10	Aivi Lichtfeldt Lassi Talu	FIE	1	1	0	Kohala	Põllumajandussaaduste kasvatamine	
11	Aivar Piispea Hansu-Tooma Pood	FIE	2	2	0	Ubjä	Jaekaubandus	
12	Aktsiaselts ALTT	AS	80	10	70	Näpi	Betoontoodete tootmine, betooni müük	
13	Aktsiaselts Ferrel	AS	32	10	22	Sõmeru	metallitööd	
14	Aktsiaselts Helter-R	AS	205	20	185	Eesti	Toidu- ja tööstuskaupade, alkoholi hulgi- ja jaemüük. Kulinaaria, kondiitritoodete müük	
15	Aktsiaselts Keio-E	AS	2	0	2	Näpi	Lao- ja kontoripindade rent	
16	Aktsiaselts KEK Elekter	AS	31	5	26	Näpi	Elektrimontaažitööd, elektriprojektid	
17	Aktsiaselts KEK Invest	AS	12	8	4	Näpi	Pindade rent	
18	Aktsiaselts Kelp Ehitus	AS	25	6	19	Näpi	Ehitustööd	
19	Aktsiaselts Lasila Betoon	AS	38	3	35	Lasila	Ehitusmaterjalide tootmine	
20	Aktsiaselts Miskort	AS	10	0	10	Eesti	Metsa ülestootamine	
21	Aktsiaselts Rakvere Lihakombinaat	AS	800	83	717	Roodevälja	Lihatöötlemine	
22	Aktsiaselts Renter Invest	AS	3	0	3	Rakvere	Kinnisvara müük ja haldus	
23	Aktsiaselts Uhtna Talutehnika	AS	11	7	4	Rakvere, Tallinn	Põllumajandustehnika ja varuosade müük ja remont	
24	Aldur-Eduard Püssimi Luige-Augu talu	FIE	4	4	0	Kohala	Põllumajandussaaduste tootmine ja müük	
25	Aluvere Põhikool	VA	45	26	19	Sõmeru	0	
26	Amata Laev	FIE	2	2	0	Võhma	Metsamajandus	
27	Andres Pärn	FIE	0	0	0	Andja	Põllumajandus	
28	Ants Renser	FIE	2	2	0	Varudi	Põllumajandus	
29	AS Lektus RR Kaubandus	AS	7	5	2	Sõmeru	Jaekaubandus	
30	AS Maag Rakvere osakond	AS	8	2	6	Näpi	Kulmutatud lihakaupade maaletoomine	
31	AS Multi Marger	AS	70	20	50	Sõmeru	Õmbliustööstus	
32	AS Nett	AS	23	1	22	Viljandi Tähe 13 a	Puidust uste tootmine	
33	Astri tn 3 Korteriühistu	MTÜ						
34	Balflex AS	AS	4	1	3	Näpi	Hüdraulikatoodete müük	

irk	Nimi	Vorm	Kokku	Vald	Teised	Küla	Põhitegevus
35	Cuik Tehno OÜ	OÜ	4	2	2	Näpi	Transporditeenus, Ehitusmehhanismide rentimine
36	Dakriin OÜ	OÜ	2	1	1	Näpi	Toidukaupade hulgimüük
37	E-Betoonolement AS Rakvere Tehas	AS	80	10	70	Roodevälja	Raubbetooni ja kaubabetooni tootmine
38	Eesti Staitoi Rakvere Teenindusjaam	AS	9	0	9	Näpi	Autokütuste jaemüük
39	EIX Kütus AS	AS	5	0	5	Näpi	Autokütuste jaemüük
40	Eno Koitve Puit	FIE	2	0	2	Roodevälja	Metsamajandus
41	ER Frees OÜ	OÜ	26	4	22	Näpi	Täispuuidlust uste, akende ja mööbli valmistamine
42	Erti Susi	FIE	0	0	0	Ubja	Veterinaariteenused
43	Fonda Invest OÜ	OÜ	4	1	3	Eesti	Metsamajandus
44	Garaaziühistu Sarapiku	MTÜ					
45	Garaaziühistu Sõmeru	MTÜ					
46	Garaaziühistu Sõmeru 2	MTÜ					
47	Garaaziühistu Uhtna 10	MTÜ					
48	Garaaziühistu Viru Üks	MTÜ					
49	GBF Kummikeskus OÜ	OÜ	5	3	2	Näpi	Veoautode ja põllumajandusmasinate rehvide, velgede
50	Graaziühistu Näpi Ratas	MTÜ					
51	Huviklubi Nelson	MTÜ	0	0	0	Sõmeru	Huviklubi
52	Hansu-Tooma Talu	FIE	5	5	0	Sooluse	Põllumajandussaaduste tootmine ja realiseerimine
53	Hetoira OÜ	OÜ	2	2	0	Sõmeru	Toitlustuseenus
54	Hielaid OÜ	OÜ	25	3	22	Katela	Saematerjali tootmine ja müük
55	Iirise Korteriühistu	MTÜ					
56	Ilmar Josua	FIE	0	0	0	Uhtna	Veterinaariteenus
57	Jaak Järv	FIE	1	1	0	Koovälja	Põllumajandussaaduste kasvatamine ja töötlemine
58	Jaanus Moldau	FIE	1	1	0	Lääne-Virumaa	Metsa varumine ja ülestootamine
59	Jahindusühistu Sõmeru	MTÜ	0	0	0		0
60	Janek Fjodorav	FIE	5	0	5	Lääne- Virumaa	Metsa- ja metsamaterjali töötlemine
61	Janno Mölder	FIE	1	1	0	Sõmeru	Ehitustööd
62	Kadri Rahkema	FIE	2	2	0	Võhma	Põllumajandussaaduste kasvatamine ja müük
63	Kalle Ern	FIE	0	0	0	Aresi	Põllumajandus
64	Korteriühistu Astri 1	MTÜ					
65	Korteriühistu Kaevu	MTÜ					
66	Korteriühistu Kivimaja	MTÜ					
67	Korteriühistu Koovälja Maja	MTÜ					
68	Korteriühistu Mäeveere	MTÜ					
69	Korteriühistu Näpi Pähkel	MTÜ					
70	Korteriühistu Näpi Pärnad	MTÜ					
71	Korteriühistu Pagusoo	MTÜ					

Jrk	Nimi	Vorm	Kokku	Vald	Teised	Küla	Põhitegevus
72	Korteriühistu Pagusoo 5	MTÜ					
73	Korteriühistu Puiestee 1	MTÜ					
74	Korteriühistu Puiestee 16	MTÜ					
75	Korteriühistu Siim	MTÜ					
76	Korteriühistu Sõmeru Aasa 3	MTÜ					
77	Korteriühistu Sõmeru Aasa 5	MTÜ					
78	Korteriühistu Sõmeru Puieste 12	MTÜ					
79	Korteriühistu Sõmeru Puiestee 10	MTÜ					
80	Korteriühistu Sõmeru Puiestee 11	MTÜ					
81	Korteriühistu Sõmeru Puiestee 13	MTÜ					
82	Korteriühistu Sõmeru Puiestee 14	MTÜ					
83	Korteriühistu Sõmeru Puiestee 3	MTÜ					
84	Korteriühistu Sõmeru Puiestee 7	MTÜ					
85	Korteriühistu Sõmeru Puiestee 8	MTÜ					
86	Korteriühistu Sõmeru Puiestee 9	MTÜ					
87	Korteriühistu Sõmeru Põllu 5	MTÜ					
88	Korteriühistu Sõmeru Põllu 7	MTÜ					
89	Korteriühistu Sõmeru Põllu 9	MTÜ					
90	Korteriühistu Sõmeru Tiigi	MTÜ					
91	Korteriühistu Uhtna 8	MTÜ					
92	Korteriühistu Uhtna Kaks	MTÜ					
93	Korteriühistu Vaeküla 5	MTÜ					
94	Korteriühistu Vaeküla elamu 4	MTÜ					
95	Kuivamäe aiandustalu	FIE	1	0	1	Kohala	Lillekasvatus
96	Kukkuri Talu	FIE	1	1	0	Roodevälja	Taimekasvatus, seakasvatus
97	Kõrrepõllu talu Toomas Kalljund	FIE	0	0	0	Katela	Hobitalu
98	Künka Korteriühistu	MTÜ					
99	Liina Nurk	FIE	3	0	3	Kadrina vald	Metsamajandus
100	Maarika Toom FIE	FIE	1	0	1	Rakvere	Hambaravi
101	Maidu Errild	FIE	0	0	0	Uhtna	Põllumajandus, metsamajandus
102	Mare Viiber	FIE	0	0	0	Koovälja	Põllumajandussaaduste kasvatamine
103	Margus Metsmaaker	FIE	1	1	0	Kohala	Loomakasvatus
104	Marina Leskinen	FIE	1	1	0	Rakvere	Pagaritoodete müük
105	Mati Errild Hõbeda talu	FIE	2	2	0	Rahkla	Segapõllumajandus
106	Milvi Lilletamm	FIE	0	0	0	Roodevälja	Taimekasvatus
107	Mindora OÜ	OÜ	2	0	2	Näpi	Kummiremont, Tagavaraosade müük
108	Mittetulundusühing Sõmeru Racing Team	MTÜ	0	0	0	Sõmeru	Ralli, autosport
109	Nairismaa talu	FIE	2	2	0	Raudlepa	Põllumajandussaaduste tootmine ja müük

jrk	Nimi	Vorm	Kokku	Vald	Teised	Küla	Põhitegevus
110	Nelli Kalvik	FILE	1	1	0	Vaeküla	Põllumajandussaaduste tootmine
111	Osaühing Armatec Kaubandus	OÜ	3	0	3	Roodevälja	Hulgikaubandus
112	Osaühing Baltmer Consult	OÜ	3	2	1	Näpi	Vahendustegevus
113	Osaühing Bismark	OÜ	2	2	0	Näpi	Transportiteenus
114	Osaühing Bremmer Grupp	OÜ	8	3	5	Näpi	Bussitransport
115	Osaühing Brongen Puit	OÜ	5	0	5	Lääne-Virumaa	Metsamaterjali üles- ja ümbertöötlemine
116	Osaühing Ehitusteenus TM	OÜ	1	0	1	Näpi	Ehitusmaterjalide müük
117	Osaühing Ein-Paul	OÜ	1	1	0	Vaeküla	Raamatupidamisteenus
118	Osaühing Holder Puit	OÜ	2	1	1	Sõmeru	Puittoodete valmistamine
119	Osaühing Huntteks Rakvere	OÜ	0	0	0	Rahkla	Põllumajandus
120	Osaühing I.V.N.Autotransport	OÜ	1	1	0	Roodevälja	
121	Osaühing Johanna Grupp	OÜ	6	0	6	Rakvere	juuksuri- ja muud iluteenused
122	Osaühing Kaarli Farm	OÜ	45	40	5	Kaarli	Taime- ja loomakasvatussaaduste tootmine
123	Osaühing Kanves	OÜ	7	1	6	Eesti	Sanitaartehtnilised tööd
124	Osaühing Kohala SF	OÜ	20	20	0	Kohala	Piima tootmine
125	Osaühing Kreenika	OÜ	7	5	2	Kohala	Ruumide rent
126	Osaühing Känd ja Saag	OÜ	10	8	2	Uhtna	Metsa varumine, saematerjali tootmine
127	Osaühing Las-Pas	OÜ	3	1	2	Roodevälja	Küttepuidude tootmine ja müük
128	Osaühing Nowap	OÜ	24	16	8	Eesti	Ehitustööd
129	Osaühing Näpi Ehitus	OÜ	20	8	12	Näpi	Üldehitustööd
130	Osaühing Ojassaar	OÜ	12	4	8	Sõmeru	Heakorrasus
131	Osaühing PAK Market	OÜ	2	0	2	Näpi	
132	Osaühing Papiaru Autoveod	OÜ	1	1	0	Papiaru	Transportiteenus
133	Osaühing Pikarem	OÜ	7	7	0	Sõmeru	Transportivahendite tehniline hooldus ja remont
134	Osaühing Rakvere Põllumajandustehnika	OÜ	140	71	69	Sõmeru	Turbatootmine
135	Osaühing Rauakoda	OÜ	9	0	9	Näpi	Metallkonstruktsioonide valmistamine ja paigaldus
136	Osaühing Roodevälja Uustalu	OÜ	15	15	0	Roodevälja	Põllumajandus
137	Osaühing Rägavere Mõis	OÜ					
138	Osaühing Samulex	OÜ	1	1	0	Rakvere	Transportiteenus
139	Osaühing Sõmeru Tervisekeskus	OÜ	3	0	3	Sõmeru	Üld- ja eriarstide konsultatsioon ja vastuvõtt
140	Osaühing Sõmeru Vesi	OÜ					
141	Osaühing Tamerex	OÜ	2	0	2	Rakvere	Jaekaubandus
142	Osaühing TM-Kinnisvara	OÜ	1	0	1	Sõmeru	Ruumide rent
143	Osaühing TM-Metra	OÜ	9	1	8	Moopaküla	Transportiteenus
144	Osaühing Uhtna Auto	OÜ	6	6	0	Uhtna	Mootorsõidukite hooldus ja remont
145	Osaühing Uhtna Pood	OÜ	6	6	0	Uhtna	Jaekaubandus
146	Osaühing Uhtna SF	OÜ	5	3	2	Uhtna	Piimakarjakasvatust
147	Osaühing Uhtna Traktor	OÜ	6	6	0	Uhtna	Põllumajandustööd

jrk	Nimi	Vorm	Kokku	Vald	Teised	Küla	Põhitegevus
148	Osühing Uus Liin	OÜ	7	5	2	Sõmeru	
149	Osühing Vaeküla Suurtalu	OÜ	23	23	0	Vaeküla	Taim- ja loomakasvatus
150	Osühing Veites	OÜ	8	8	0	Sõmeru	Kaubandus koos alkohoolsete jookide ja
151	Osühing Ääsi Talu TR	OÜ	8	8	0	Uhtna	Transporditeenus
152	Osühing Ülker KX	OÜ	0	0	0	Eesti	Metsa ülestöötamine
153	OÜ Ecodecor	OÜ	1	1	0	Sõmeru	Plaadid, töötaspinad
154	OÜ Helter Kaubandus	OÜ	2	1	1	Rakvere	Pindade rentimine
155	OÜ Kally Konsultatsioonid	OÜ	1	1	0		Kosmeetika müük ja vahendamine
156	OÜ Matepol	OÜ	1	1	0		Transporditeenus
157	OÜ Männiku Farm	OÜ	37	37	0	Ubja	Põllumajandussaaduste tootmine ja töötlemine
158	Perearst Rita Uuetalu	FIE	5	2	3	Sõmeru	Parameditsiin
159	Propaan AS	AS	1	0	1	Näpi	Propaani müük
160	Rainer Miitop	FIE	0	0	0	Sõmeru	Kinnisvara arendus
161	Raktoom AS	AS	70	2	68	Roodevälja	Ehitusmasinate rent ja müük. Mullatööd. Tänavate hooldus. Autofütuste jaemüük
162	Raudo Raja	FIE	0	0	0	Uhtna	
163	Reelika Roots	FIE	1	1	0	Varudi-Vanaküla	Põllumajandus
164	Renald Grupp OÜ	OÜ	2	1	1	Näpi	Arvuti ja kontoritehnika müük
165	Rivanel OÜ	OÜ	1	1	0	Sõmeru	Klaasplasti tootmine
166	RMK Kirderegioon	RA	7	3	4	Eesti	Metsamajandus ja Metsatööstus
167	Sarvenn OÜ	OÜ	11	2	9	Näpi	Metsaveotransport, metsa ülestöötamine, saeveski
168	Stora Enso Timer AS	AS	125	39	86	Näpi	Saematerjali tootmine ja müük
169	Sulev Sats	FIE	1	1	0	Näpi	Metsaraieetööd
170	Sõmeru klubi	VA	2	2	0	Sõmeru	
171	Sõmeru Lasteaed	VA	32	31	1	Sõmeru	Lasteaed
172	Sõmeru Maamõõdu Osühing	OÜ	2	1	1	Sõmeru	Maade mõõdistamine, geodeetilised mõõdistamised
173	Sõmeru Maaparandusühistu	MTÜ	0	0	0	Sõmeru	Maaparanduslikud tööd
174	Sõmeru Postkontor	RA	3	3	0	Sõmeru	
175	Sõmeru Raamatukogu	VA	1	1	0	Sõmeru	Raamatukogu
176	Sõmeru Spordiklubi	MTÜ	0	0	0	Sõmeru	Sporditegevus
177	Taevakanalite Esinduste Liit	MTÜ	0	0	0	Ussimäe	Autorikaitse
178	Teet Nigol	FIE	1	1	0	Ubja	Kala püük ja turustus
179	Tiit Kangro FIE	FIE	1	1	0	Uhtna	Metsaveoteenus
180	TKA Balti AS	AS	3	1	2	Näpi	Tehnilised kummid, plastmassid, tööriided
181	Ubja Päevakeskus	VA	1	1	0	Ubja	Päevakeskus
182	Uhtna Hooldekodu	VA	14	13	1	Uhtna	
183	Uhtna Põhikool	VA	24	21	3	Uhtna	
184	Uhtna Raamatukogu	VA	1	1	0	Uhtna	

Jrk	Nimi	Vorm	Kokku	Vald	Teised	Küla	Põhitegevus
185	Uno Karin	FIE	1	1	0	Jäätmaa	Loomakasvatvus
186	Vaeküla kool	RA	83	38	45	Vaeküla	
187	Varsta Tarvikute Osaühing	OÜ	5	0	5	Rakvere	Suurveokite varuosade müük
188	Villu Mikita	FIE	1	1	0	Sämi	Metsa hooldus
189	Villu Valk	FIE	1	1	0	Kohala	Ehitus. Põllumajanduslik tootmine
190	Villu Õis Maasika talu	FIE	1	1	0	Uhtna	Põllumajandussaaduste tootmine
191	Virumaa Metsameeste Spordiklubi	MTÜ	0	0	0	Näpi	Vaba aja veetmine, spordiürituste korraldamine
192	Virumaa Suurkõrk OÜ	OÜ	0	0	0	Roodevälja	Tootlustamine
193	Virumaa Unic klubi	MTÜ	0	0	0	Näpi	Seltsing
194	VMV Hulgi AS	AS	20	2	18	Näpi	Piimatoodete müük
195	YKP-Metall OÜ	OÜ	10	1	9	Näpi	Metallitööd
<b>Kokku</b>			<b>2644</b>	<b>759</b>	<b>1885</b>		



Maardla ja selle osa nimetus mäeraldise nimetus- kaevandaja	sh	Maavara kasutus- ala kood	Varu uuritus	Varu aasta algul		kaevandatud	Varu muutumine kaod	uuritud, ümberhinnan- gud ja piiride muutused (+/-)		Varu aasta lõpul		KKM käskkirja nr ja kuupäev; (EMK protokoll nr ja kuupäev)	Re- gistri- kaardi nr
				aktiivne	passiivne			aktiivne	passiivne	aktiivne	passiivne		
<b><u>hästi lagunenud turvas</u></b>													
Ühik: tuh.t													
Lääne-Viru			T										
			R	813,0	2580,0			708,0	-400,0	1521,0	2180,0		
SÄMI		0201	T									(99-6), (03.02.99)	0415
			R	228,0	1949,0					228,0	1949,0		
SOOALUSE		0201	T									(98-77, 98-79), (09.12.98, 09.12.98)	0385
			R	217,0	60,0			5,0	1,0	222,0	61,0		
VAEKÜLA		0201	T									(98-77, 98-79), (09.12.98, 09.12.98)	0387
			R	368,0	571,0			703,0	-401,0	1071,0	170,0		
			T										
			R	813,0	2580,0			708,0	-400,0	1521,0	2180,0		
<b><u>Eesti:</u></b>													

Maardla ja selle osa nimetus mäeeraldise nimetus- kaevandaja	sh	Maavara kasutus- ala kood	Varu uuritus	Varu aasta algul		kaevandatud	Varu muutumine kaod	uuringud, ümberhinnan- gud ja piiride muutused (+/-)		Varu aasta lõpul		KKM käskkirja nr ja kuupäev; (EMK protokoll nr ja kuupäev)	Re- gistri- kaardi nr
				aktiivne	passiivne			aktiivne	passiivne	aktiivne	passiivne		

**vähelagunenud turvas**

Ühik: tuh.t

Lääne-Viru	T												
	R	80,0	505,0					-18,0		62,0	505,0		
SÄMI	T	0202								16,0	505,0		0415
	R		505,0									(99-6), (03.02.99)	
SOOALUSE	T	0202								24,0			0385
	R											(98-77, 98-79), (09.12.98, 09.12.98)	
VAEKÜLA	T	0202								40,0			0387
	R							-18,0		22,0		(98-77, 98-79), (09.12.98, 09.12.98)	
<b>Eesti:</b>													
	T												
	R	80,0	505,0					-18,0		62,0	505,0		

Maardla ja selle osa nimetus mäeeraldise nimetus- kaevandaja	sh	Maavara kasutus- ala kood	Varu uuritus	Varu aasta algul		kaevandatud	Varu muutumine		Varu aasta lõpul		KKM käskkirja nr ja kuupäev; (EMK protokoll nr ja kuupäev)	Re- gistri- kaardi nr
				aktiivne	passiivne		kaod	uuringud, ümberhinnan- gud ja piiride muutused (+/-)	aktiivne	passiivne		
<b>fosforiit</b>												
<i>Ühik: tuh.t</i>												
Lääne-Viru			T		1226302,0					1226302,0		
			R		1355930,0					1355930,0		
RAKVERE		0600	T		839728,0					839728,0	(96-27, 98-77, 98-79), (15.05.96, 09.12.98, 09.12.98)	0192
			R		1098605,0					1098605,0		
P205		0600	T		119472,0					119472,0	(98-77, 98-79), (09.12.98, 09.12.01)	0192
			R		101697,0					101697,0		
TOOLSE		0600	T		386574,0					386574,0	(97-57, 98-79), (04.12.97, 09.12.98)	0193
			R		257325,0					257325,0		
P205		0600	T		36704,0					36704,0	(97-57, 98-79), (04.12.97, 09.12.01)	0193
			R		20974,0					20974,0		
		<b>Eesti:</b>	T		1226302,0					1226302,0		
			R		1355930,0					1355930,0		

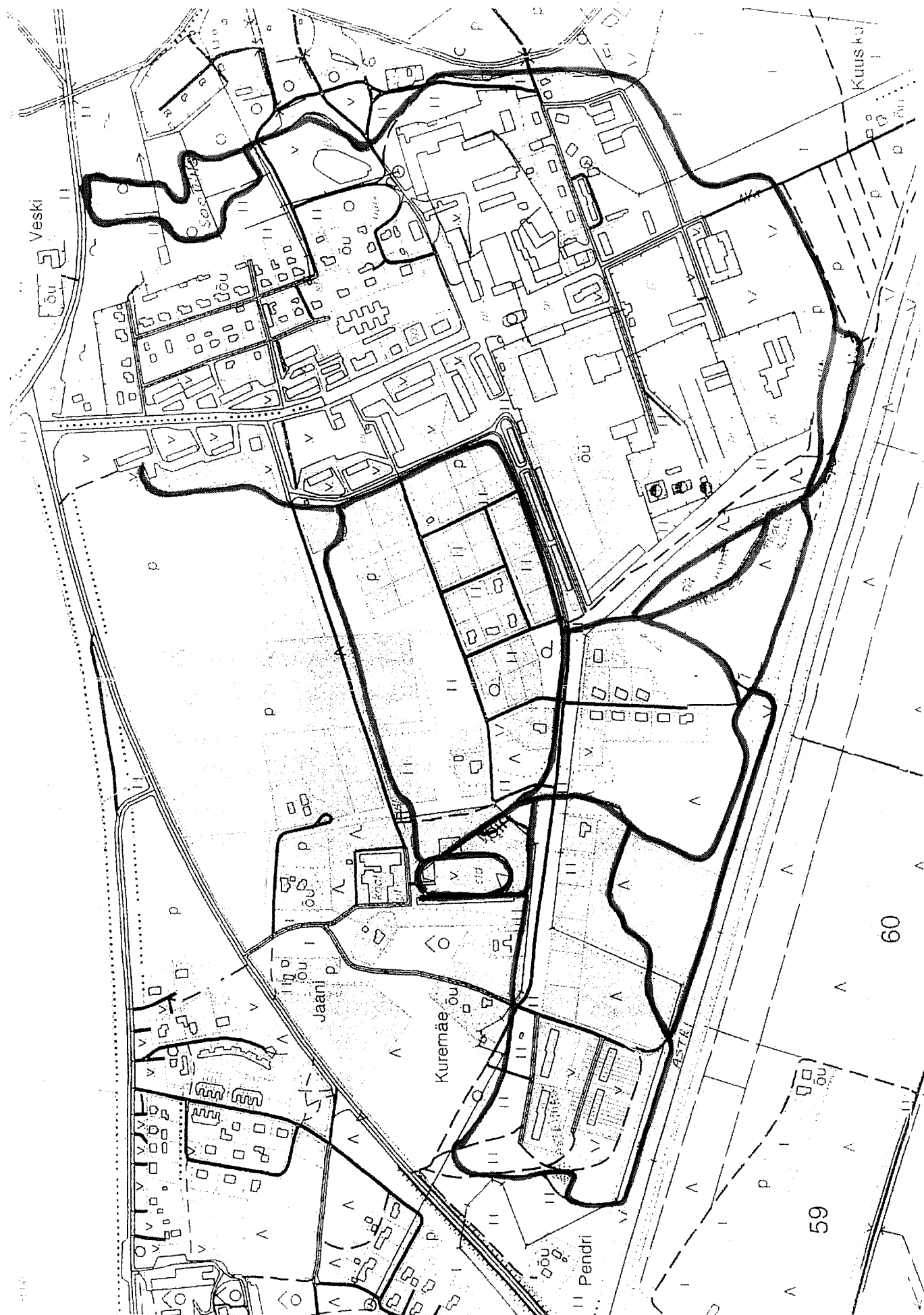


Maardla ja selle osa nimetus mäeeraldise nimetus- kaevandaja	sh	Maavara kasutus- ala kood	Varu uuritus	Varu aasta algul		kaevandatud	Varu muutumine		Varu aasta lõpul		KKM käskkirja nr ja kuupäev; (EMK protokoll nr ja kuupäev)	Re- gistri- kaardi nr
				aktiivne	passiivne		kaod	uuringud, ümberhinnan- gud ja piiride muutused (+/-)	aktiivne	passiivne		

### ehitusliiv

Ühik: tuh.m<sup>3</sup>

Lääne-Viru	T											
	R		6487,8							6487,8		
HURTJA	T	1203									(98-77), (09.12.98)	0369
	R		5795,0							5795,0		
SÁMI	T	1203									(99-6, 00-24), (03.02.99, 21.06.00)	0412
	R		692,8							692,8		
<b>Eesti:</b>												
	T											
	R		6487,8							6487,8		



Suusarajad Sõmerus

## Allikad

Nr	Autor / Koostaja	Aasta	Pealkiri	Allika tüüp*	Kättesaadav
			Sõmeru valla kodulehekül	website	www.someru.ee
			Sõmeru valla jäätmehoolduseeskiri	eeskiri	
	A.V.R. Projekt OÜ	2003	Sõmeru väikealamukvarтали detailplaneering	DP	A.V.R. Projekt OÜ
	Eesti Geoloogiakeskus OÜ	2003	Maavarade koobilanss. Lääne-Virumaa	Andmetabel	Eesti Geoloogiakeskus OÜ
	Eesti Veevärk Konsultatsioon AS	2005	Sõmeru valla sademevee kanaliseerimise arengukava	ARK	Eesti Veevärk
	Eesti Veevärk Konsultatsioon AS	2005	Rakvere linna sademevee kanaliseerimise arengukava	ARK	Eesti Veevärk
	E-konsult OÜ	2001/02	Sõmeru valla üldplaneering	ÜP	Sõmeru VV, E-konsult OÜ
	Liivak, V. (proj. juht)	2004	Uhtna piirkonna arengukava	ARK	www.someru.ee
	Keskonnaministeerium	2004	Keskonnaministeeriumi ITK väljaanne "Vesi 2015"	Infoleht	Keskonnaministeerium
	Keskonnaministeerium	2002	Planeeringute leppemärgid	Juhend	www.sisemin.gov.ee
	Sõmeru Vallavalitsus	2005	Sõmeru valla elanike register	register	Sõmeru VV
	Sõmeru Vallavalitsus	2004	Sõmeru valla ettevõtete register	register	Sõmeru VV
	Sõmeru Vallavalitsus	2004	Sõmeru valla muudatusettepanekud Rakvere linna lähiumbruse ühisveevärgi ja kanalisatsiooni arengukavasse aastateks 2001-2012	ARK lisa	Sõmeru VV
	Sõmeru Vallavalitsus	2005	Sõmeru valla teede register	register	Sõmeru VV
	Tammartu, T.	2004	Pärmumaa ja Lääne-Virumaa väikekeskuste rahvastikuproгноos aastani 2010	uuring	
	Teede Tehnokeskus AS, Kaal, T. (proj.juht)	2004	Teostatavusuuring Rakvere põhjapoolise ringtee rajamise võimaluste selgitamiseks	projekt	AS Teede Tehnokeskus
	Tummelent, L.-I.		Lääne-Viru maakonnaplaneering	MP	
			Lääne-Virumaa väärtuslikud maastikud	MP TP	www.l-virumv.ee

\* KKK - kaitsekorralduskava  
ARK - arengukava  
ÜP - üldplaneering  
TP - teemaplaneering  
MP - maakonnaplaneering  
MP TP - maakonnaplaneeringu teemaplaneering  
KMH - keskkonnamõju hindamise aruanne